



三陸復興国立公園等復興事業



●三陸復興国立公園の創設を核としたグリーン復興のビジョン（平成24年5月7日環境省）をもとに、平成25年に指定した三陸復興国立公園及び東北太平洋岸自然歩道（みちのく潮風トレイル）の利用拠点等における施設の整備を実施。

●事業実施箇所

・従前からの国立公園指定地域の集団施設地区、歩道、園地等
主な事業地 普代、宮古姉ヶ崎、浄土ヶ浜、碓石海岸、気仙沼大島

・国立公園編入地域(青森県)の集団施設地区、歩道、園地等
主な事業地 種差海岸、階上岳

・国立公園編入地域(宮城県)の集団施設地区、歩道、園地等
主な事業地 戸倉、月浜、鮎川浜

・東北太平洋岸自然歩道(みちのく潮風トレイル)の利用拠点、全線統一標識

●事業内容

これまで被災した公園利用施設の復旧、観光の復興のための公園施設の整備を実施。平成28年度からは主に東北太平洋岸自然歩道（みちのく潮風トレイル）の利用拠点及び全線統一標識を整備。



公園編入地域の集団施設地区整備
(種差海岸インフォメーションセンター)



トレイルセンター
(整備イメージ)



全線統一標識

三陸復興国立公園

⑫東北太平洋岸自然歩道
(みちのく潮風トレイル)



主な事業地



事業地

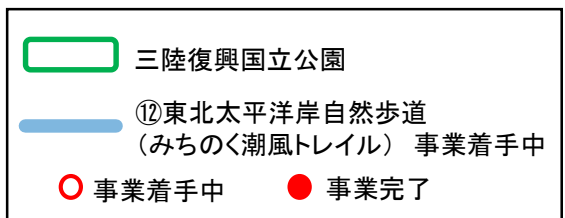
三陸復興国立公園等復興事業工程

	平成23年度 (補正)	平成24年度	平成25年度	平成26年度	平成27年度	平成28年度	平成29年度	平成30年度	平成31年度	平成32年度
	集中復興期間					復興・創生期間				
三陸復興国立公園 (従前からの指定地域)	施設の復旧、観光地再生のための拠点整備									
三陸復興国立公園 (編入地域)			観光地再生のための拠点整備							
東北太平洋岸自然歩道 (みちのく潮風トレイル)						観光振興のための海岸トレイルの整備				
進捗率	0.9%	8.9%	25.1%	36.0%	45.7%	76.5%	—	—	—	100%

※全体予算額(予定)に対する進捗率



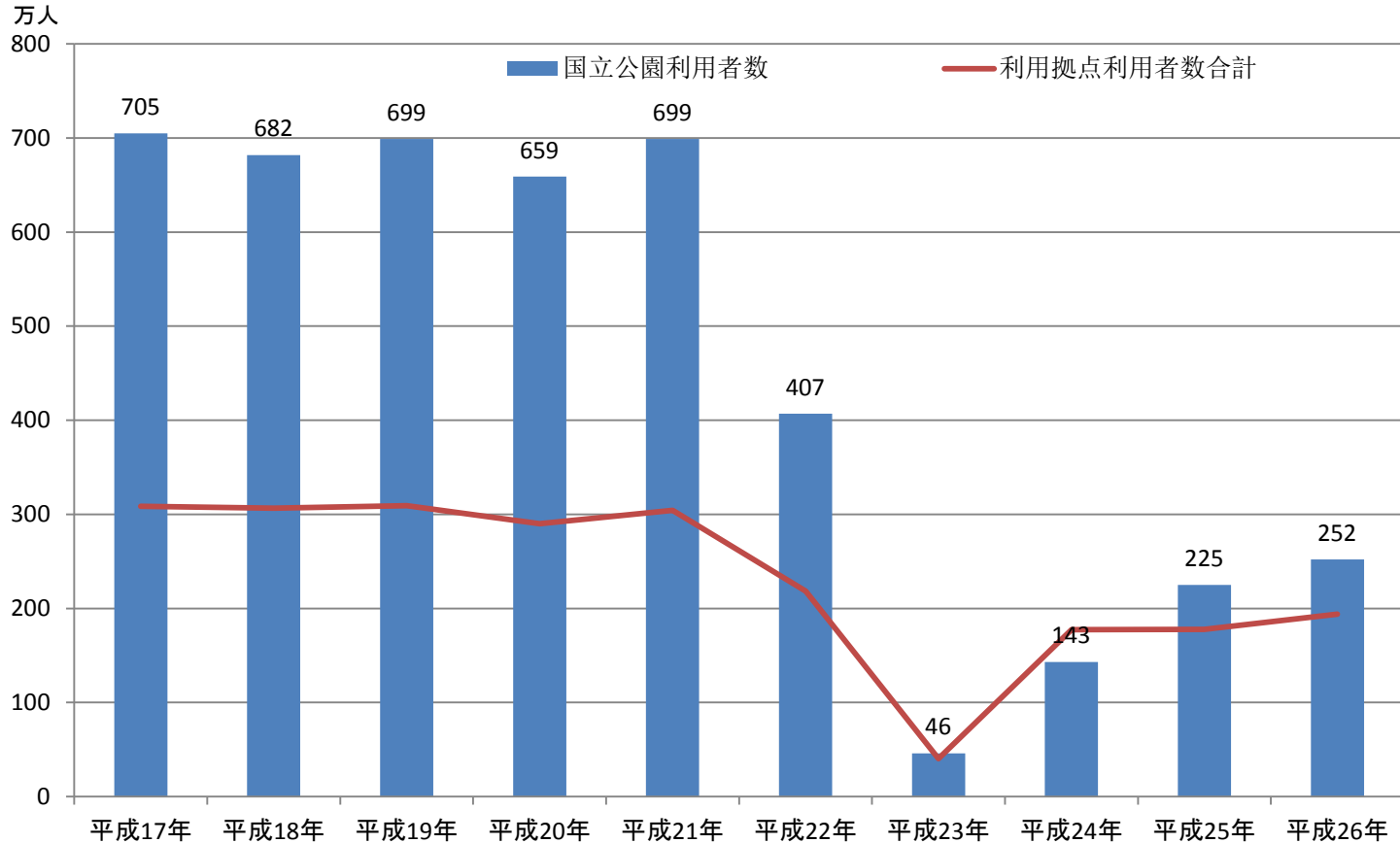
事業進捗状況



三陸復興国立公園等復興事業の入札状況

- 原則、一般競争入札を実施。
(平成26年度実績:支出先上位10者の内、工事4件で1者入札が発生)
- 事業地周辺では、防潮堤や防災集団移転、住宅等の建設など多くの事業が行われていることから、技術者不足が顕著であり、応札者が少ない状況。
- 施工実績などの入札参加要件の緩和や、再入札時に等級を指定しない等の改善策を継続実施。

三陸復興国立公園の利用者数推移



※ 平成24年以前は陸中海岸国立公園

※ 平成22年は欠損データ有り

三陸復興国立公園の整備（従前からの指定地域）

① 普代（岩手県普代村）

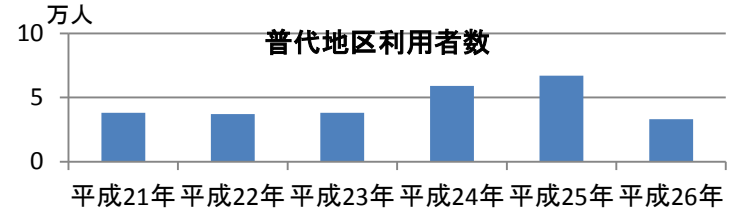

被災した野営場を園地として整備




被災直後



被災直後



整備イメージ(平成28年7月供用予定)

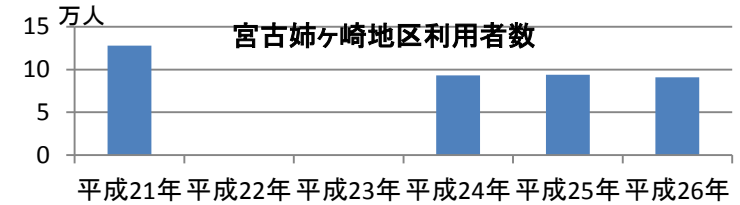


整備イメージ(平成28年7月供用予定)

三陸復興国立公園の整備（従前からの指定地域）

②宮古姉ヶ崎（岩手県宮古市）

被災した野営場を「震災メモリアルパーク中の浜」に復旧、野営場は高台に移転



被災直後



(震災遺構を保存)

供用開始(震災メモリアルパーク中の浜 平成26年7月)



被災直後



(高台に移転)

供用開始(姉ヶ崎オートキャンプ場 平成25年7月)

三陸復興国立公園の整備（従前からの指定地域）

③浄土ヶ浜（岩手県宮古市）

被災した歩道、公衆トイレを復旧




被災直後



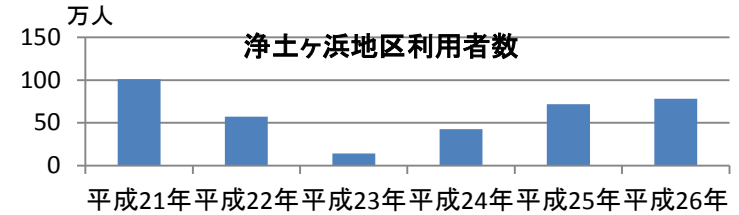
被災直後



供用開始（歩道 平成25年7月）



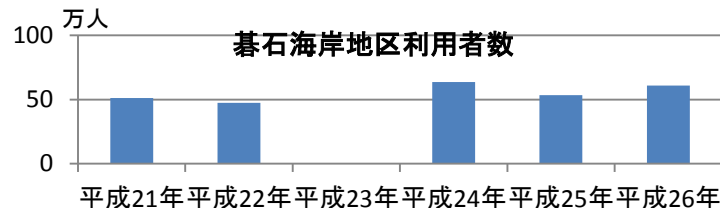
供用開始（公衆トイレ 平成24年6月）



三陸復興国立公園の整備（従前からの指定地域）

④ 碁石海岸（岩手県大船渡市）

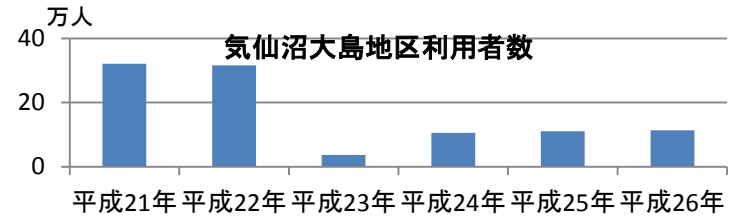
地域の復興のため、「碁石海岸インフォメーションセンター」、野営場等を整備




三陸復興国立公園の整備（従前からの指定地域）

⑤気仙沼大島（宮城県気仙沼市）

被災した園地、野営場を復旧




被災直後



供用開始（津波避難路 平成25年5月）



被災直後



供用開始（体験四阿 平成24年9月）

三陸復興国立公園の整備（従前からの指定地域）

⑥-1 船越園地(岩手県山田町)、明戸浜園地(岩手県田野畑村) 被災した歩道の落石対策整備



被災直後



整備イメージ(船越園地)
(平成28年10月供用予定)



被災直後



整備イメージ(明戸浜園地)
(平成29年度供用予定)

三陸復興国立公園の整備（従前からの指定地域）

⑥-2 北山崎線歩道、北山崎園地（岩手県田野畑村 他） 被災した歩道の落石対策整備



被災直後



供用開始（北山崎線歩道）
（平成25年8月）



被災直後



供用開始（北山崎園地）
（平成25年8月）

三陸復興国立公園の整備（青森県編入地域）

⑦種差海岸（青森県八戸市）

地域の復興のため、「種差インフォメーションセンター」を整備



（外観）



（内観）

供用開始


（種差海岸インフォメーションセンター 平成26年7月）

三陸復興国立公園の整備（青森県編入地域）

⑧小舟渡園地（青森県八戸市）、階上岳山頂園地（青森県階上町） 地域の復興のため、公衆トイレ、休憩所等を整備



整備前



供用開始（小舟渡園地）
（公衆トイレ 平成27年9月）



供用開始（階上岳山頂園地）
（大開平休憩所 平成27年9月）



（モニュメント標識）

三陸復興国立公園の整備（宮城県編入地域）

⑨月浜園地（宮城県石巻市）、⑩戸倉園地（宮城県南三陸町）、

⑪鮎川浜（宮城県石巻市）

地域の復興のため、フィールドミュージアム等を整備



整備イメージ（月浜園地）

（川のフィールドミュージアム 平成29年度供用予定）



整備イメージ（戸倉園地）

（海のフィールドミュージアム 平成28年10月供用予定）



整備イメージ（鮎川浜）

（鮎川浜ビジターセンター 平成30年度供用予定）

みちのく潮風トレイルの整備

⑫みちのく潮風トレイル(青森県、岩手県、宮城県、福島県) 地域の振興のため、歩道や全線統一標識等を整備



平成26年10月整備
(国立公園外の歩道 福島県新地町)



平成27年3月整備
(国立公園内の歩道 青森県階上町)

⑬みちのく潮風トレイル(宮城県名取市) 地域の復興のため、トレイルセンターを整備



整備イメージ
(トレイルセンター 平成29年度供用予定)

公園利用の状況



宮古姉ヶ崎

(震災メモリアルパーク中の浜での震災語り部ガイド)




浄土ヶ浜

(海岸歩道の利用)



碁石海岸

(展望台の利用)



種差海岸

(インフォメーションセンターの利用)