

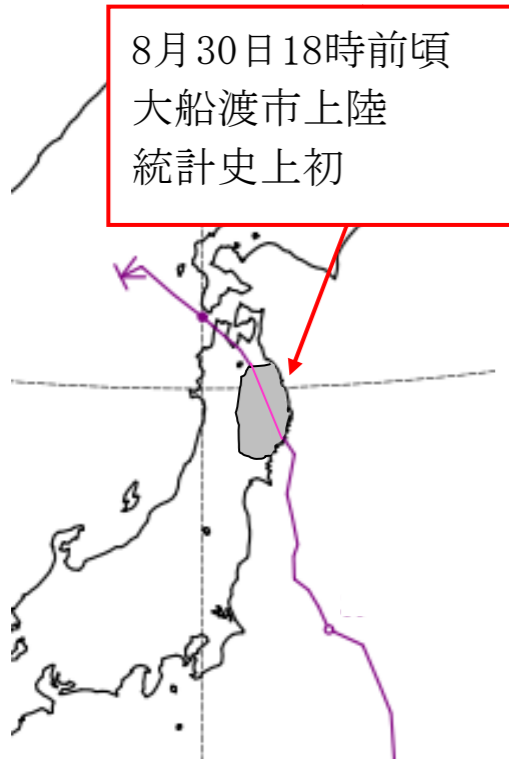
台風第10号による東日本大震災津波復旧・復興事業への影響について

資料4-1

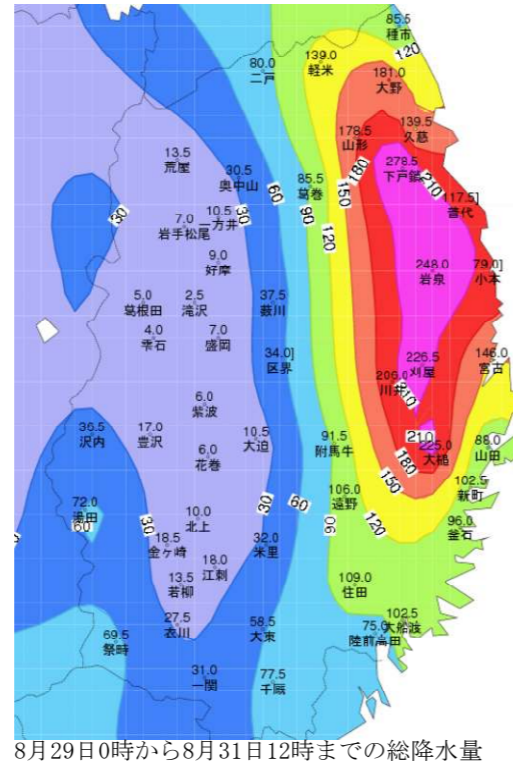
(1) 台風第10号による被害状況

被害状況等 (10月26日10時現在)

台風第10号経路図



降水量分布図



引用元：H28.9.2盛岡地方気象台「岩手県災害時気象資料 平成28年台風10号による大雨と暴風、波浪」

対応状況

- 8月29日(月)
 - 18時55分 沿岸部に波浪警報発表
岩手県災害警戒本部設置
- 8月30日(火)
 - 5時19分 沿岸部に大雨、暴風警報発表
 - 10時00分 **岩手県災害特別警戒本部設置**
市町村へ通知発出
(早期の避難所設置と避難勧告等を促す)
 - 12時00分 **岩手県災害対策本部設置**
市町村へリエゾン派遣
 - 18時前頃 **台風第10号が大船渡市に上陸**
- 8月31日(水)
 - 災害救助法適用市町村の決定 (8月30日～)
- 9月2日(金)～9月23日(金)
 - 14時20分 **現地災害対策本部を設置**
(本部長：盛岡広域振興局長(部長級))
- 9月23日(金)
 - 台風第10号災害が**激甚災害に指定**
 - 岩手県災害対策本部から平成28年台風災害復旧・復興推進本部へ移行**
- 9月29日(木)
 - 被災者生活再建支援法の全県適用決定 (8月30日～)

1 人的被害等

死者	20名	
行方不明者	3名	
孤立者	最大	1,093名
	現在	0名
避難者	213名	

2 住家被害 ※調査中

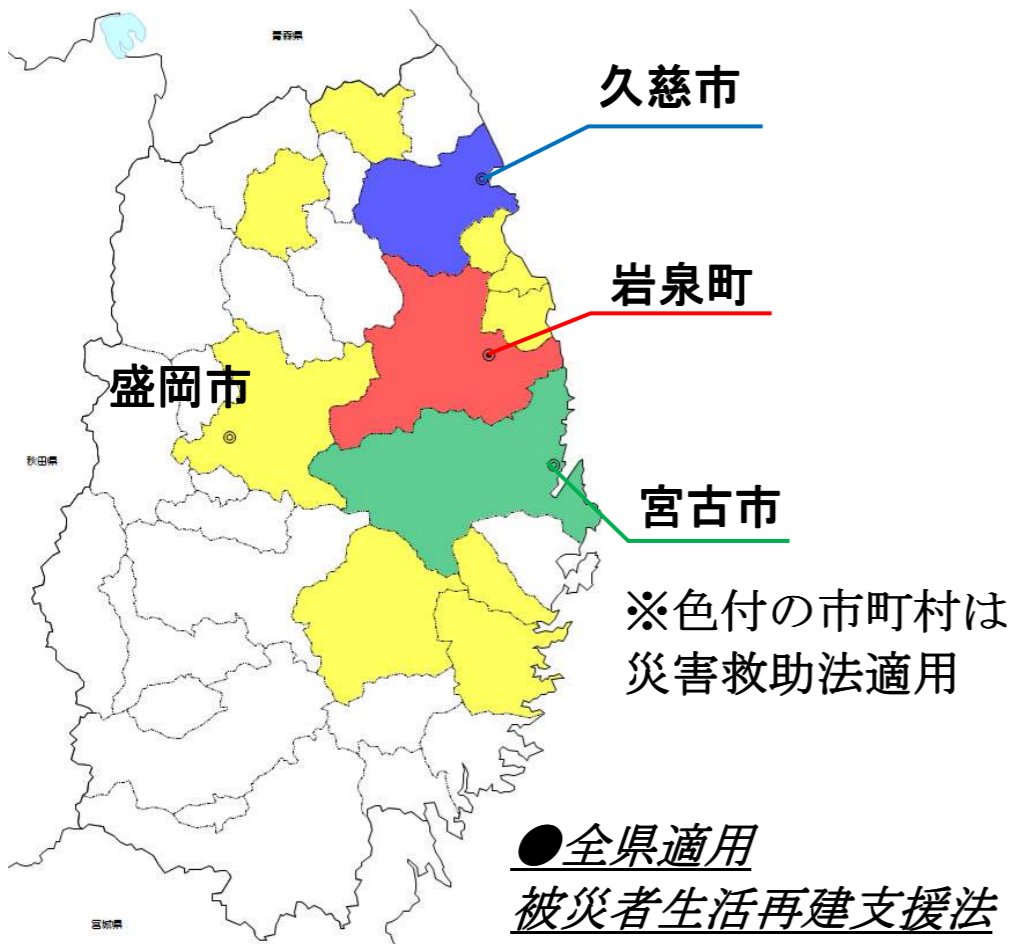
全壊	472棟	} 2,751棟
半壊	2,279棟	
一部損壊	75棟	
床上浸水	104棟	} 1,536棟
床下浸水	1,357棟	

3 被害額 ※調査中

被害総額	1,440億5,729万円
土木施設	801億8,001万円
農林水産関係	330億8,221万円
医療施設、社会福祉施設等	13億5,359万円
商工関係・観光施設	242億8,172万円
教育施設	3億1,049万円
その他	48億4,927万円

岩手県の過去の主な災害

発生年月	災害名	死者数 (行方不明)	被害金額 単位：億円
S22.9	カスリン台風	45 (43)	不明
S23.9	アイオン台風	393 (316)	128
S34.9	伊勢湾台風	26 (3)	不明
S35.5	チリ地震津波	57 (5)	1,151
S56.8	台風第15号	4 (0)	939
H23.3	東日本大震災津波	4,672 (1,123)	10,773
H28.8	台風第10号	20 (3)	1,441



御支援いただいた主な国の機関等

内閣府、総務省、消防庁、緊急消防援助隊、東北総合通信局、国土交通省、気象庁、海上保安庁、東北地方整備局、防衛省自衛隊、警察庁 他



自衛隊、緊急消防援助隊、警察による一斉捜索活動 (H28.9.10) (写真提供：陸上自衛隊)

台風第10号による東日本大震災津波復旧・復興事業への影響について

(2 東日本大震災津波と台風第10号の二重被害)

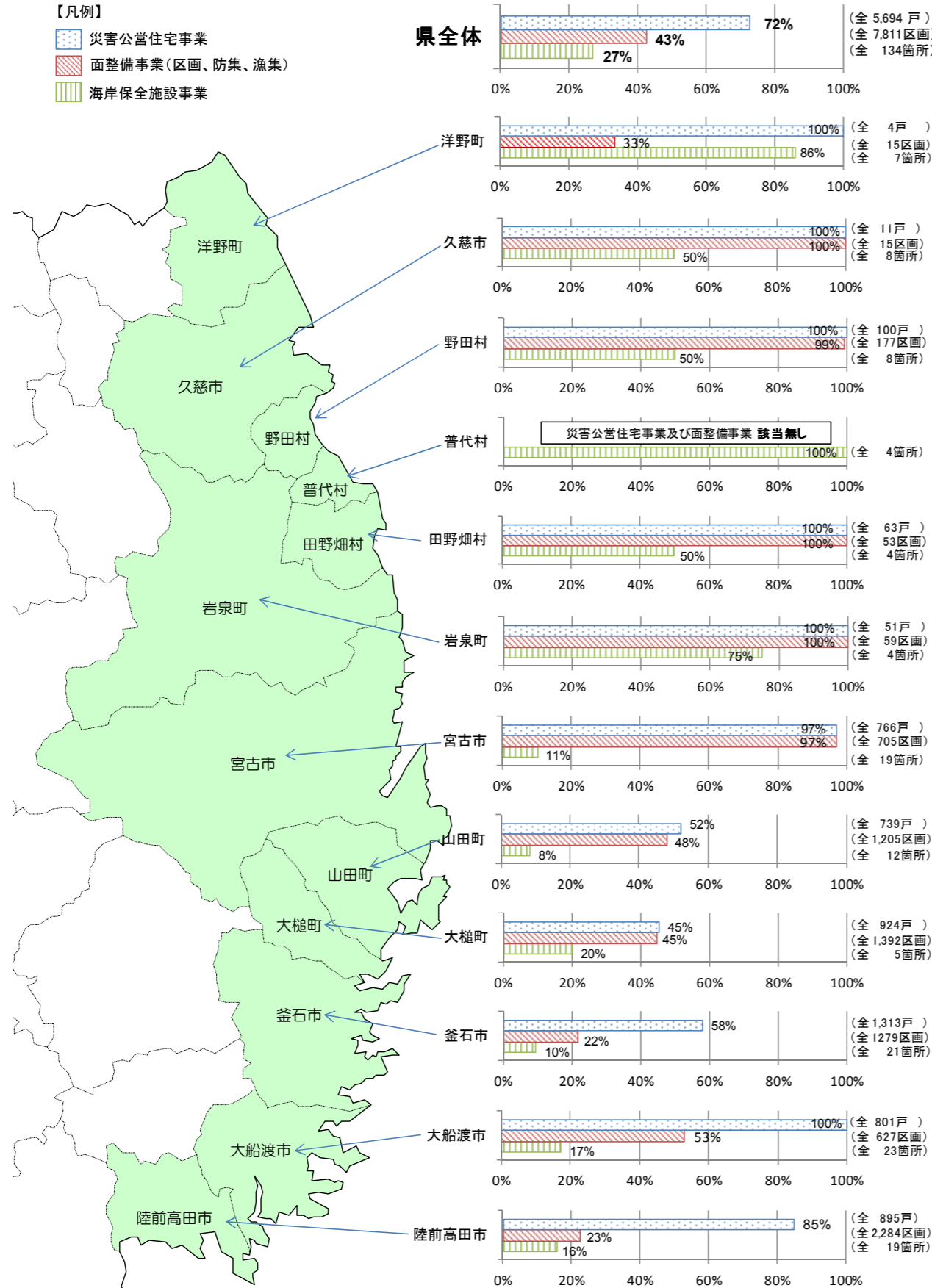
第23回復興推進委員会
岩手県提出資料

東日本大震災津波に係る復旧・復興事業の状況

災害公営住宅・面整備・海岸保全施設の整備実績（平成28年9月末現在）

【凡例】

- 災害公営住宅事業
- 面整備事業（区画、防集、漁集）
- 海岸保全施設事業



出典：平成28年10月27日公表「社会資本の復旧・復興ロードマップ」岩手県作成

重ねて台風第10号による被害を受けた施設等の状況

(1) 社会資本の復旧・復興ロードマップ掲載箇所（H28.10.27公表 全体箇所数727箇所（直轄を除く））
(H28.9.30現在)

分野	完成	被災箇所	事業中	部分完成の被災箇所	工事中の被災箇所※1
海岸保全施設	36箇所	—	98箇所	—	1箇所
復興まちづくり	106箇所	—	75箇所	—	1箇所
復興道路等	25箇所	—	27箇所	—	2箇所
漁港	90箇所	30箇所	18箇所	5箇所	6箇所
港湾	15箇所	1箇所	6箇所	—	—
その他※2	133箇所	—	33箇所	—	—
合計	405箇所	31箇所	257箇所	5箇所	10箇所

※1 被害額が請負代金の1/100を超えると見込まれる箇所。

※2 その他は、災害公営住宅、医療、教育。

(2) 情報通信基盤

被災地域情報化推進事業により市町（久慈市及び岩泉町）が整備した光ファイバ網が被災

(3) グループ補助事業者の台風災害による被災状況（H28.9.30現在）

	宮古市	久慈市	岩泉町	合計
管内におけるグループ補助事業者数	253	36	7	296
うち台風災害による被災事業者数	85	3	2	90

※1) 補助事業者数には事業完了者、事業途中の者を含む。

※2) 「台風災害による被災事業者数」は、グループ補助金対象施設に被害を受けた事業者数。

※3) 激甚指定の上記3市町以外に、1事業者から被害報告あり。

(4) サケ・マスふ化場

沿岸20ふ化場のうち10ふ化場で被災。うち、5ふ化場が東日本大震災と台風の二重被害。



小堀内漁港（宮古市）

グループ補助事業者（岩泉町）

下安家サケ・マスふ化場（野田村）

政府等への要望状況

台風第10号の大雨等による被害に関する要望について、政府・与党などに対し要望を行っている。
平成28年10月8日 内閣総理大臣あて「台風第10号の大雨等による被害に関する要望書」（抜粋）

○ 復興事業に係る施設等に対する財政支援

東日本大震災津波に係る復旧・復興事業において、今回重ねて台風第10号による被害を受けた施設等について、被災地の復興に遅れを生じさせないためにも、財政支援について特段の措置を要望します。

岩手県久慈市



平成28年9月3日13時20分

④ 一般国道281号の被害



平成28年9月3日12時

⑤ 簡易水道施設の被害



⑥ 農地の被害



平成28年9月6日13時30分

⑦ 久慈市道の被害



平成28年9月1日15時

⑧ 漁港内(定置網)の被害



平成28年9月3日15時



① 久慈駅前の浸水被害



平成28年8月30日22時48分

② 久慈駅前の浸水被害



平成28年8月31日14時

③ 産直施設の浸水被害



平成28年9月1日9時

		人数			件数
人的被害	死者	1	住家被害	全壊	12
	行方不明	0		半壊	969
孤立者数	最大(H28.9.2)	220		一部損壊	12
	現在	0		床上浸水	8
避難者数(10月26日10時現在)		0		床下浸水	617

岩手県下閉伊郡岩泉町



① 県道普代小屋瀬線の被害(安家地区)



平成28年9月1日10時

② 県道久慈岩泉線の被害(安家地区)



平成28年9月1日10時

③ 国道455号の被害(二升石地区)



平成28年9月1日10時

④ 旧JR岩泉駅付近の被害



平成28年9月1日6時

⑤ 乙茂地区の被害



平成28年9月5日15時

⑥ 国体軟式野球会場の被害



平成28年9月5日15時

⑦ 乙茂橋の被害



平成28年9月1日13時

⑧ 小本鮭鱒人工孵化場の被害



平成28年9月6日14時

		人数		件数	
人的被害	死者	18	住家被害	全壊	432
	行方不明	2		半壊	455
孤立者数	最大(H28.9.2)	873		一部損壊	調査中
	現在	0		床上浸水	調査中
避難者数(10月26日10時現在)		184		床下浸水	37

岩手県宮古市



		人数	件数	
人的被害	死者	0	全壊	24
	行方不明	1	半壊	818
孤立者数	最大	0	一部損壊	9
	現在	0	床上浸水	86
避難者数(10月26日10時現在)		0	床下浸水	445