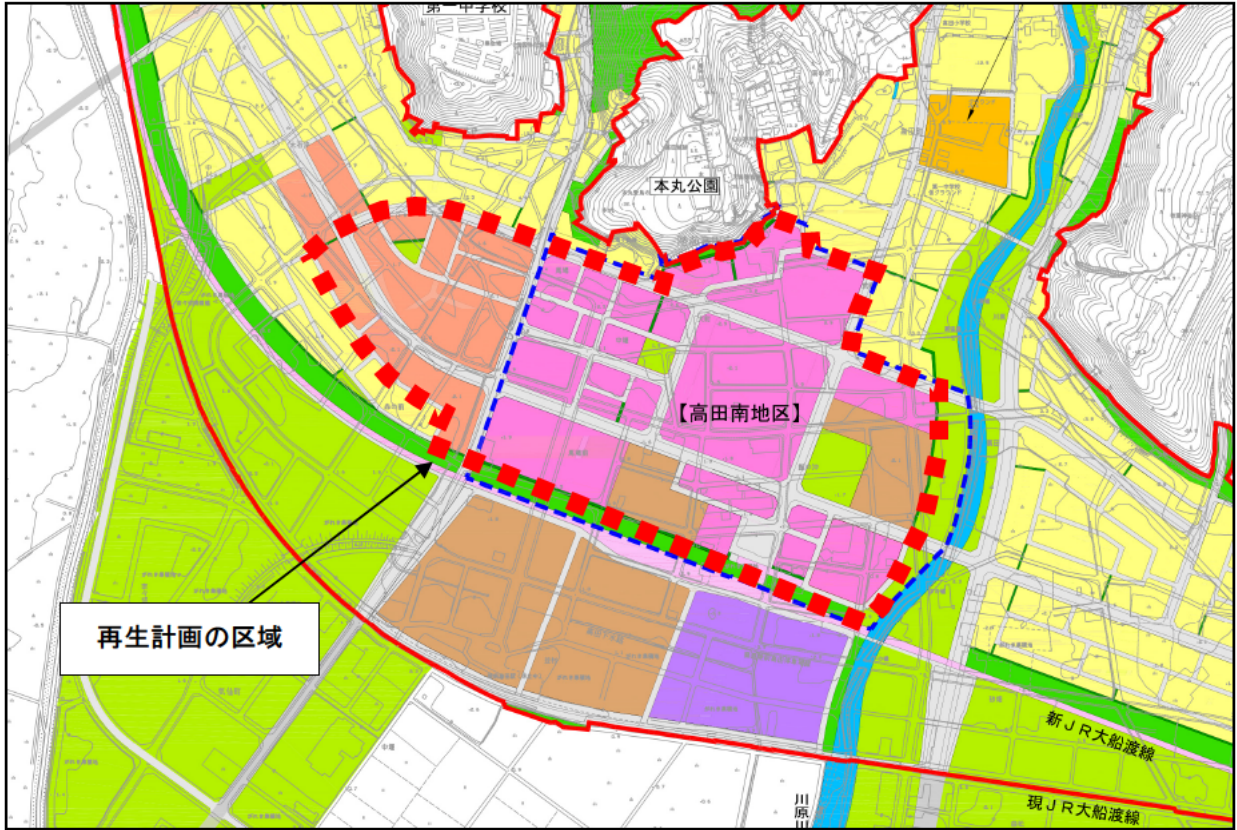
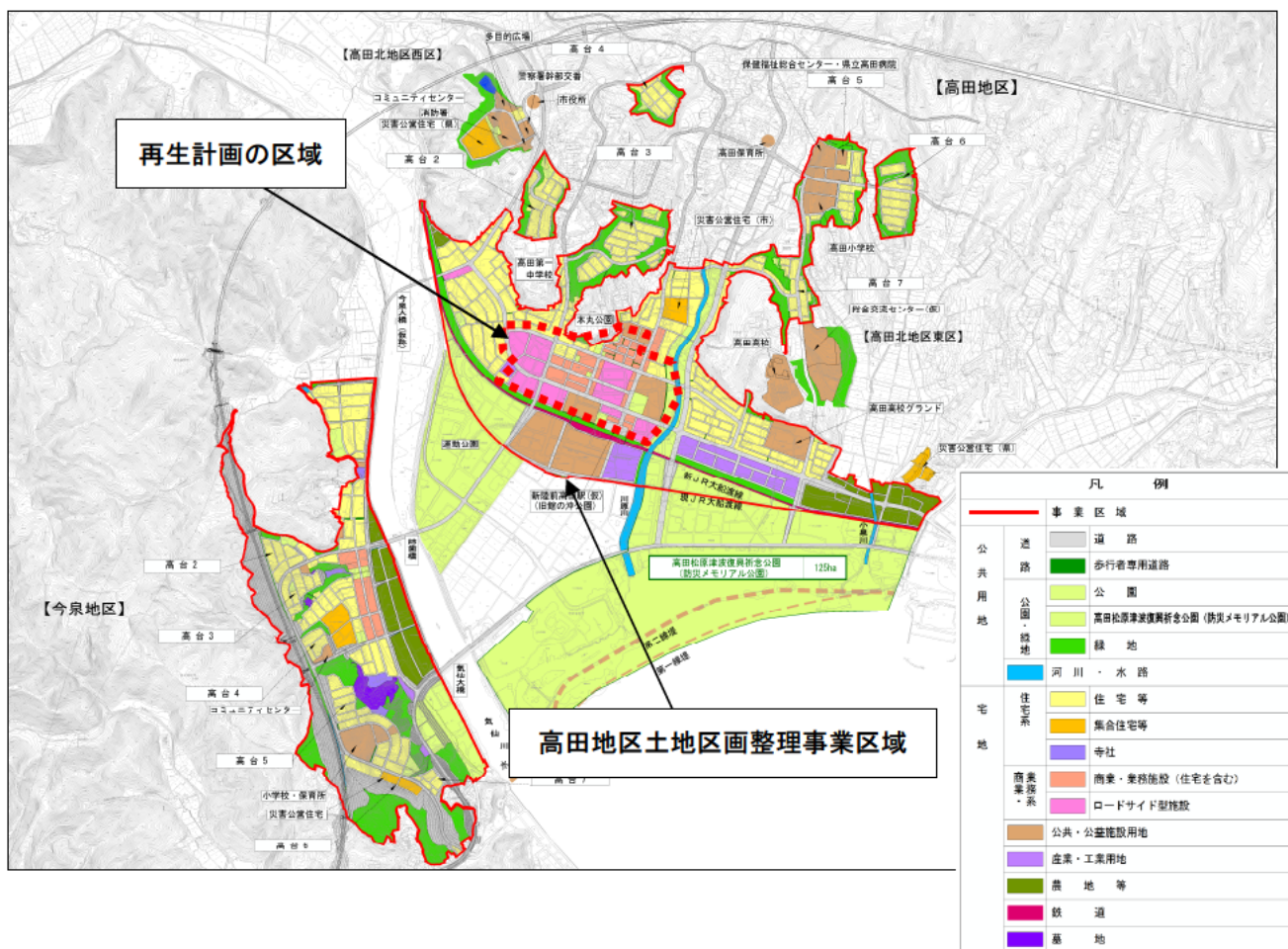


# 添付資料 1 : 再生計画の区域



凡 例		
	事業区域	
	津波復興拠点区域	
公共 用地		道路
		歩行者専用道路
		公園
		緑地
宅 地		河川・水路・調整池
		住宅等
		集合住宅等
		社寺
		商業(専用)
		商業(店舗)
		公共・公益施設用地
		産業・工業用地
		農地等
		鉄道
	墓地	

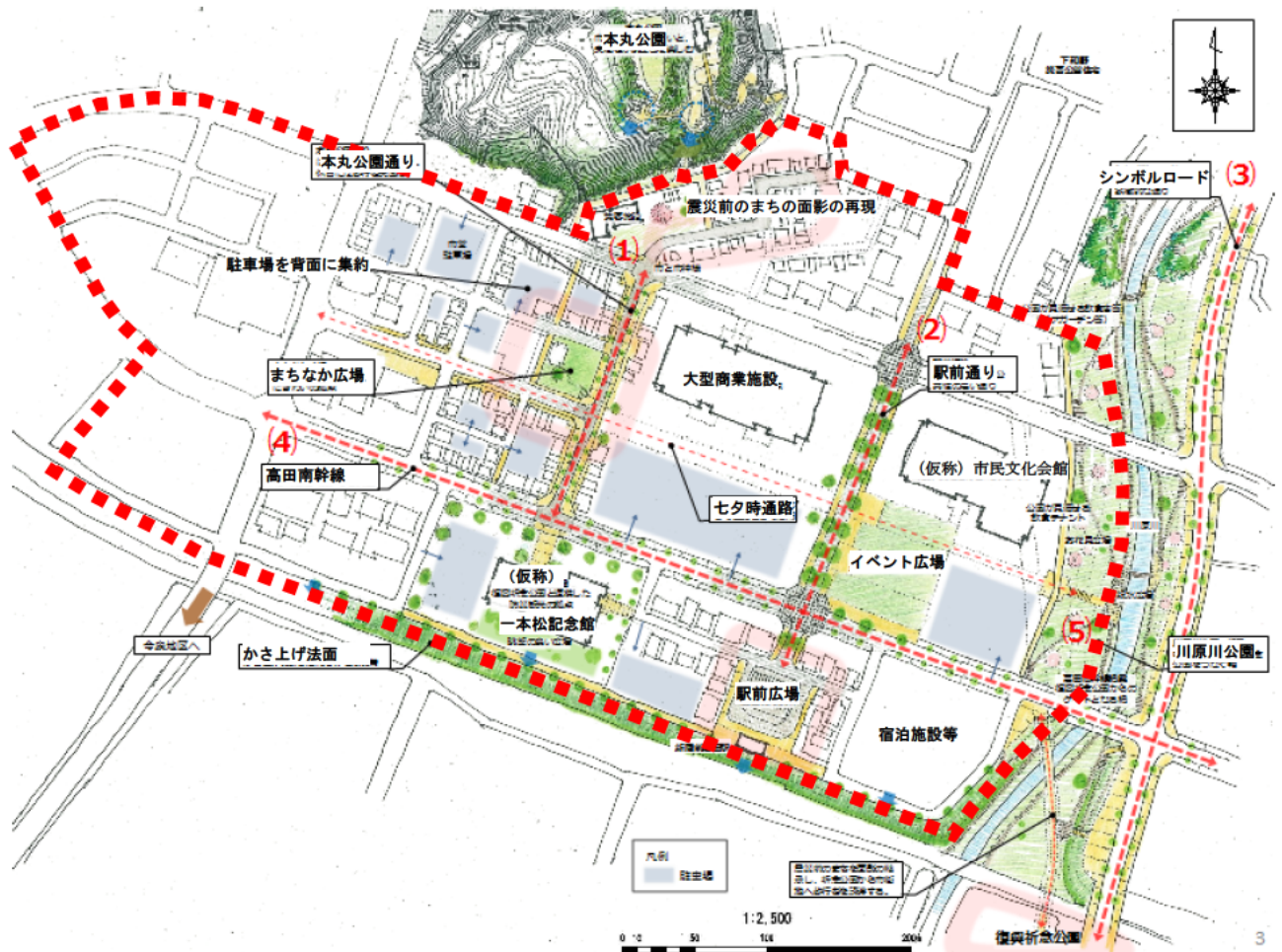
## 添付資料 2 : 土地利用計画



(出典：平成 25 年 11 月 陸前高田市都市計画課資料)



### 添付資料3：公共施設・商業施設・駐車場等整備計画図



(出典：陸前高田市都市計画課作成「第8回中心市街地出店に向けた勉強会」資料)

#### ● 中心市街地の道路・公園等の特徴 ※( )数字は図中の番号と一致。

- (1) **本丸公園通り** 沿道の建物と街路が一体となり、歩いて楽しめる、にぎわいの軸となる通り
- (2) **駅前通り** 新陸前高田駅、文化施設等をつなぐ、まちの顔として品格のある通り
- (3) **シンボルロード** 避難の軸となり、防災文化を次世代に伝えるとともに、復興祈念公園と市街地をつなぐ象徴的な道路
- (4) **高田南幹線** 自動車による中心市街地へのメインアクセス道路
- (5) **川原川公園と橋梁** (川原川公園) 復興祈念公園と市街地をつなぎ、陸前高田の自然・文化・記憶の継承の軸となる川辺空間  
(橋梁) 復興祈念公園と市街地のゲートとなる象徴的な橋梁