



凡 例

-  : 復興居住区域
-  : 土地区画整理事業区域

田老第一小学校

田老第一中学校

田老公民館

館が森

水門遠隔操作制御室

常運寺

宮古市田老総合事務所

田老漁港1号門扉

川 向

田老海岸堤防

(修復中)

(修復中)

(修復中)

坂道橋

熊野神社

プール

6.56

5.9

6.3

8.6

45.3

68.4

65.9

63.7

112.9

27.5

21.1

22.9

19.7

54.8



59.4

10.4

宮古市 鍬ヶ崎・光岸地地区 復興居住区域図

凡 例

1 : 4000 (A3印刷)

-  : 復興居住区域
-  : 土地区画整理事業区域

