
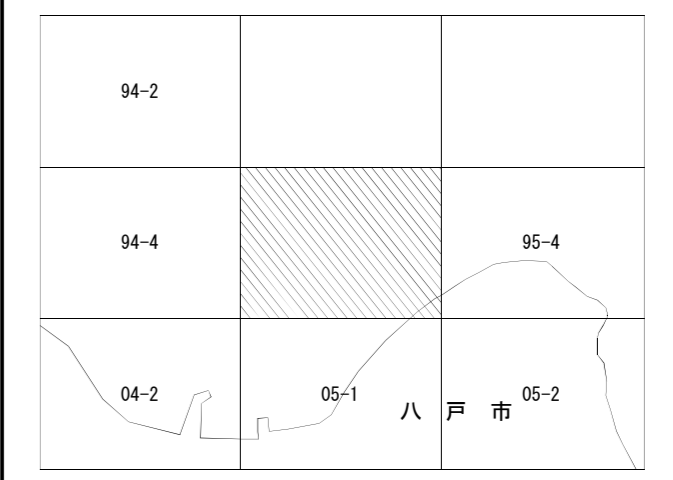


漁港地区復興産業集積区域 〈全8枚 1/8〉

1:2,500 災害復興計画基図(迅速図)
X-HF 95-3



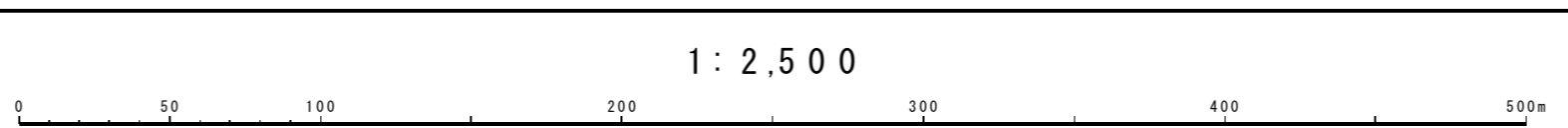

X-HF 95-3



被災状況を表すための記号
(津波により被災した建物、施設、緑地、地形については、文字・記号とも灰色表記しています。)

-  流失または倒壊建物
-  津波被災建物
-  津波被災記号
(記号に丸囲み)
-  真幅道路[不明瞭]
-  普通鉄道[休止中]
-  津波による崩落部
-  新たに生じた水運線

平成23年測量



国土地理院

X-HF 95-3

原簿系は平成14年国土交通省告示第9号の規定による電子式原簿系、空間情報系による図影は解像度30cmピクセル単位、図面に併用してある図面縮尺は40メートル単位、方位磁針は5ミリメートル開幅、国土の標準投影変換は平均緯度帯変換の簡便法2メートル、【災害復興計画】は「国土・地域復興」等の関係等、図面縮尺が異なるものではあるが、図面の縮尺が図面縮尺と同等ではない場合は、図面縮尺が異なる。

