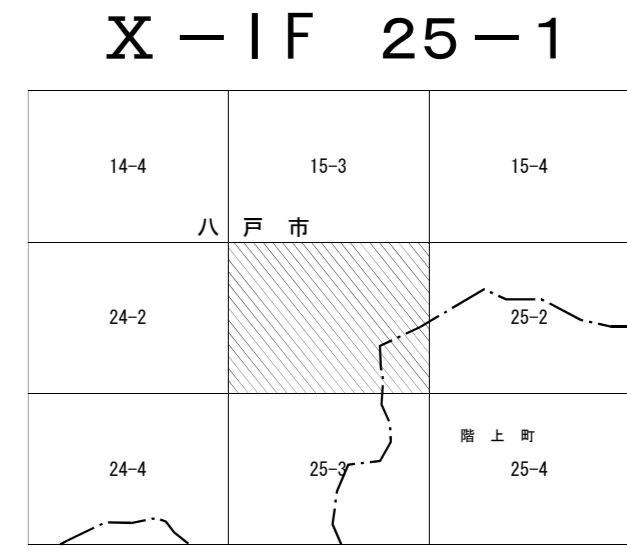
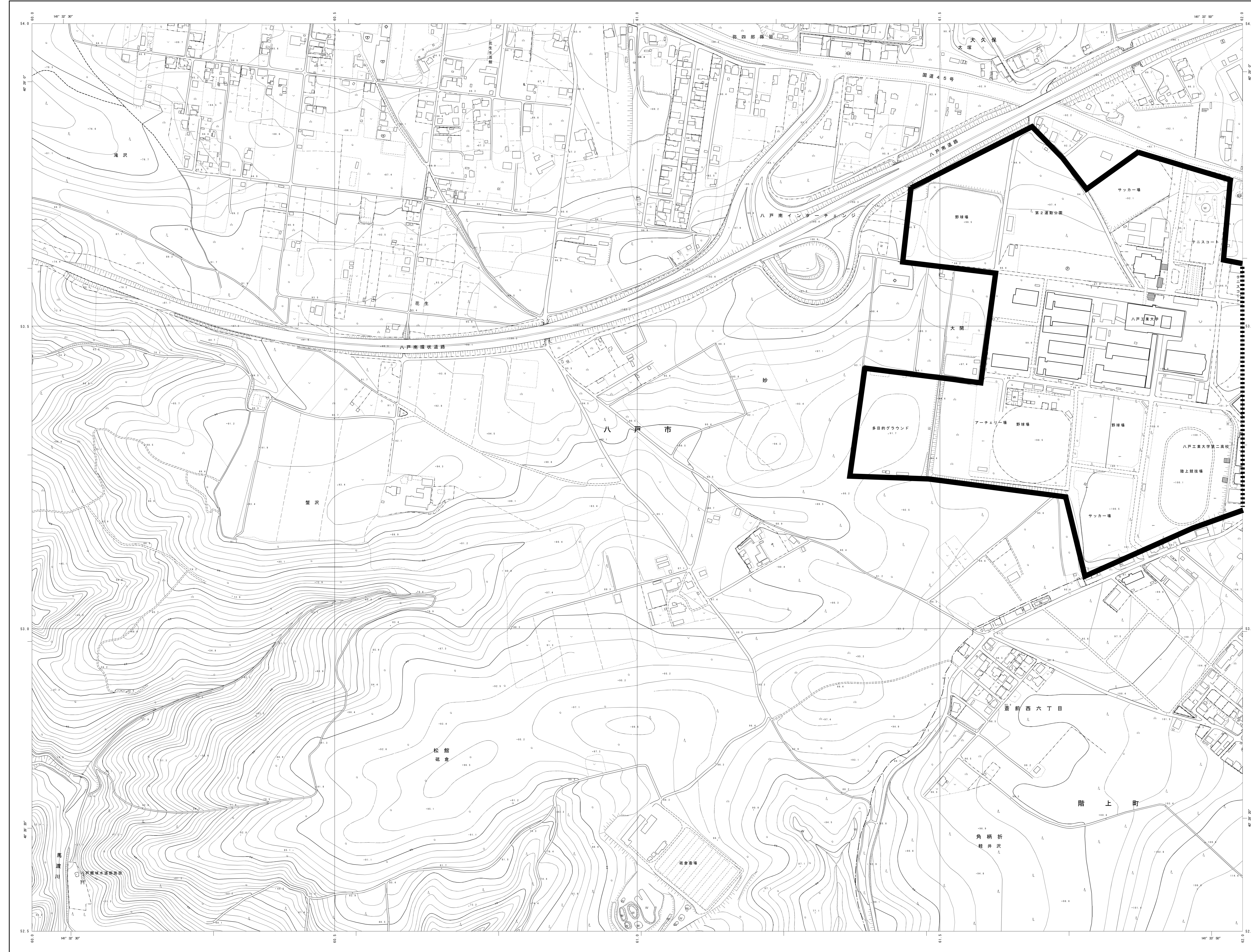


妙地区復興産業集積区域 〈全2枚 1/2〉

1:2,500 災害復興計画基図（迅速図）
X-1F 25-1



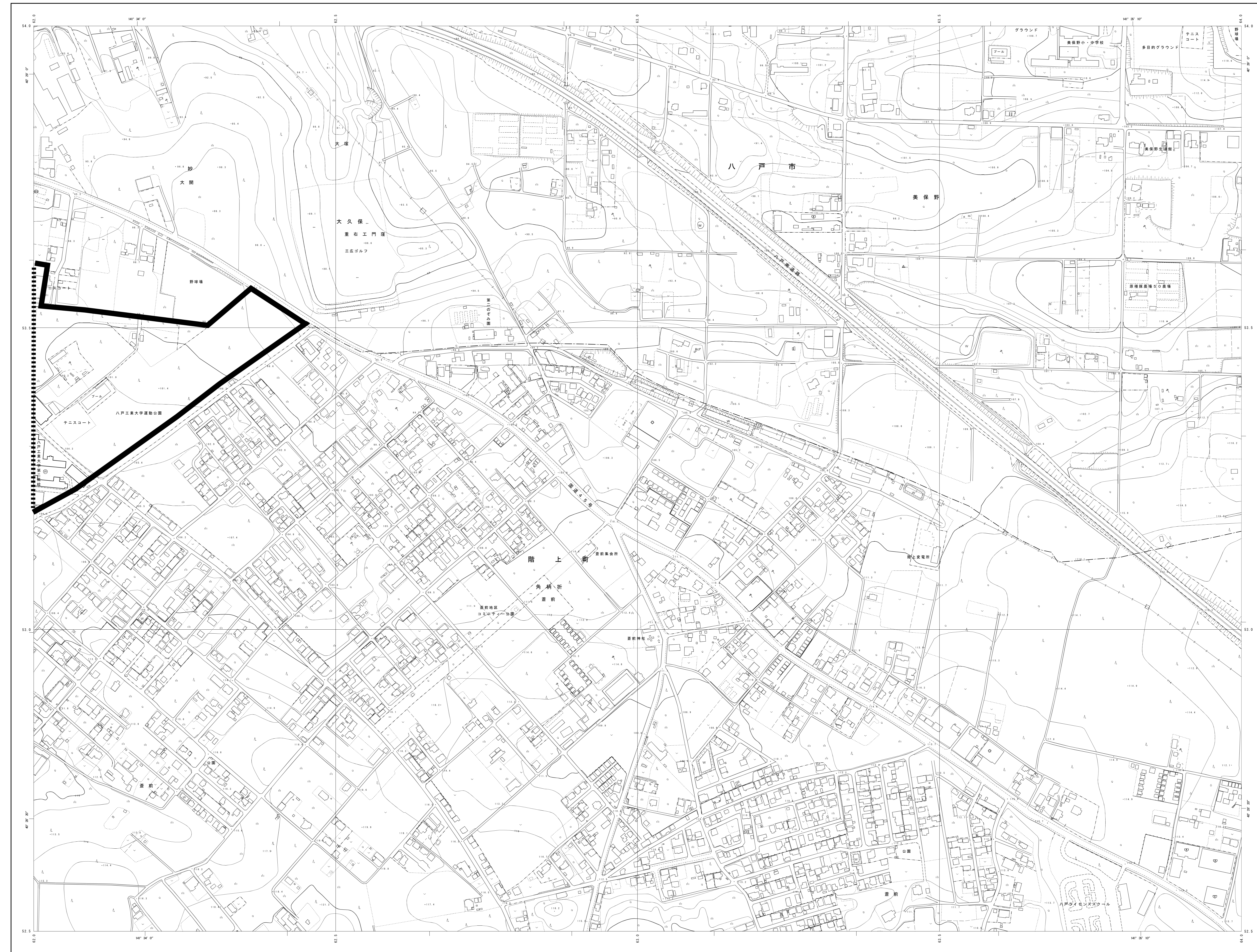
被災状況を表すための記号
（津波により被災した建物、施設、植生、地形については、文字・記号とも灰色表記しています。）

- 流失または倒壊建物
- 津波被災建物
- 津波被災記号
(記号に丸囲み)
- 真幅道路〔不明線〕
- 普通鉄道〔休止中〕
- 津波による崩落部
- 新たに生じた水運線

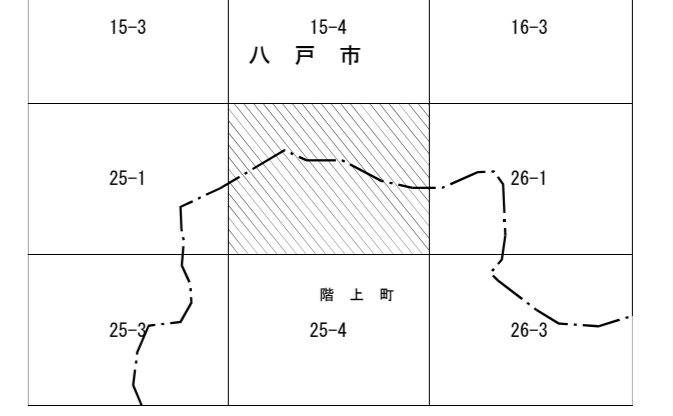
資料は平成14年度土木調査報告書の調査による。又、地形データは、地形データによる。数値はメートル単位の整数部を省略して表示する。また、地形データは、地形データによる。数値はメートル単位の整数部を省略して表示する。また、地形データは、地形データによる。数値はメートル単位の整数部を省略して表示する。

妙地区復興産業集積区域 <全2枚 2/2>

1:2,500 災害復興計画基図(迅速図)
X-IF 25-2



X-IF 25-2



被災状況を表すための記号
(津波により被災した建物、施設、植生、地形については、文字・記号とも灰色表記しています。)

- 流失または倒壊建物
- 津波被災建物
- 津波被災記号 (記号に丸囲み)
- 真幅道路[不明線]
- 普通鉄道[休止中]
- 津波による崩落部
- 新たに生じた水運線

資料は平成24年度国土交通省告示第9号の測定による地味、地形、植生、建築等による
 図面はメートル単位の図面
 図面に表示した数値はメートル単位の数値
 数値は5センチメートル未満の数値は0.5メートル未満の数値として表示する
 数値の単位はメートルとする
 図面に表示した数値は「図面、図説等」の単位とする。数値の単位はメートルとする。また、図面の単位はメートルとする。図面の単位はメートルとする。

平成23年測量
1. 平成23年度国土交通省告示第9号
2. 平成23年度国土交通省告示第9号

