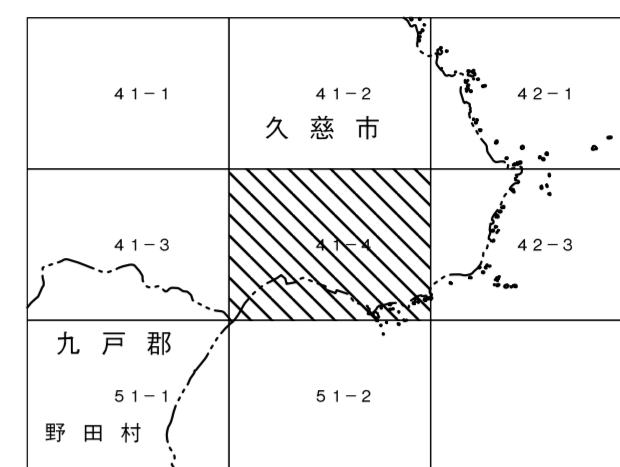












X - JG 41 - 4



被災状況を表すための記号  
(津波により被災した建物、施設、植生、地形については、文字・記号とも灰色表記しています。)

-  流失または倒壊建物
-  津波被災建物
-  津波被災記号  
(記号に丸囲み)
-  真幅道路【不明瞭】
-  普通鉄道【休止中】
-  津波による崩落部
-  新たに生じた水溜線

凡 例	
	市町村界
	区域A
	区域B

座標系は平成14年国土交通省告示第9号の規定による測X座標系  
投影は横メルカトル変法  
図面に表示してある数値はキロメートル単位  
方眼は0.5キロメートル間隔  
図面に表示してある経緯度自盛りは10秒間隔  
高さの数値は東京湾の平均海面  
等高線の間隔は2メートル  
【被災状況を表すために表示した「流失・倒壊家屋」等の記号等は、震災直前の状況を表すものではありません。また、位置の精度が現況地図と同等ではない場合があります。】

X - JG 41 - 4

平成23年測量 (1) 1. (1) 平成23年6月撮影空中写真(久慈地区)  
2. 平成23年6月現地調査

著作権所有兼発行 国土地理院  
許可なく複製を禁ず

