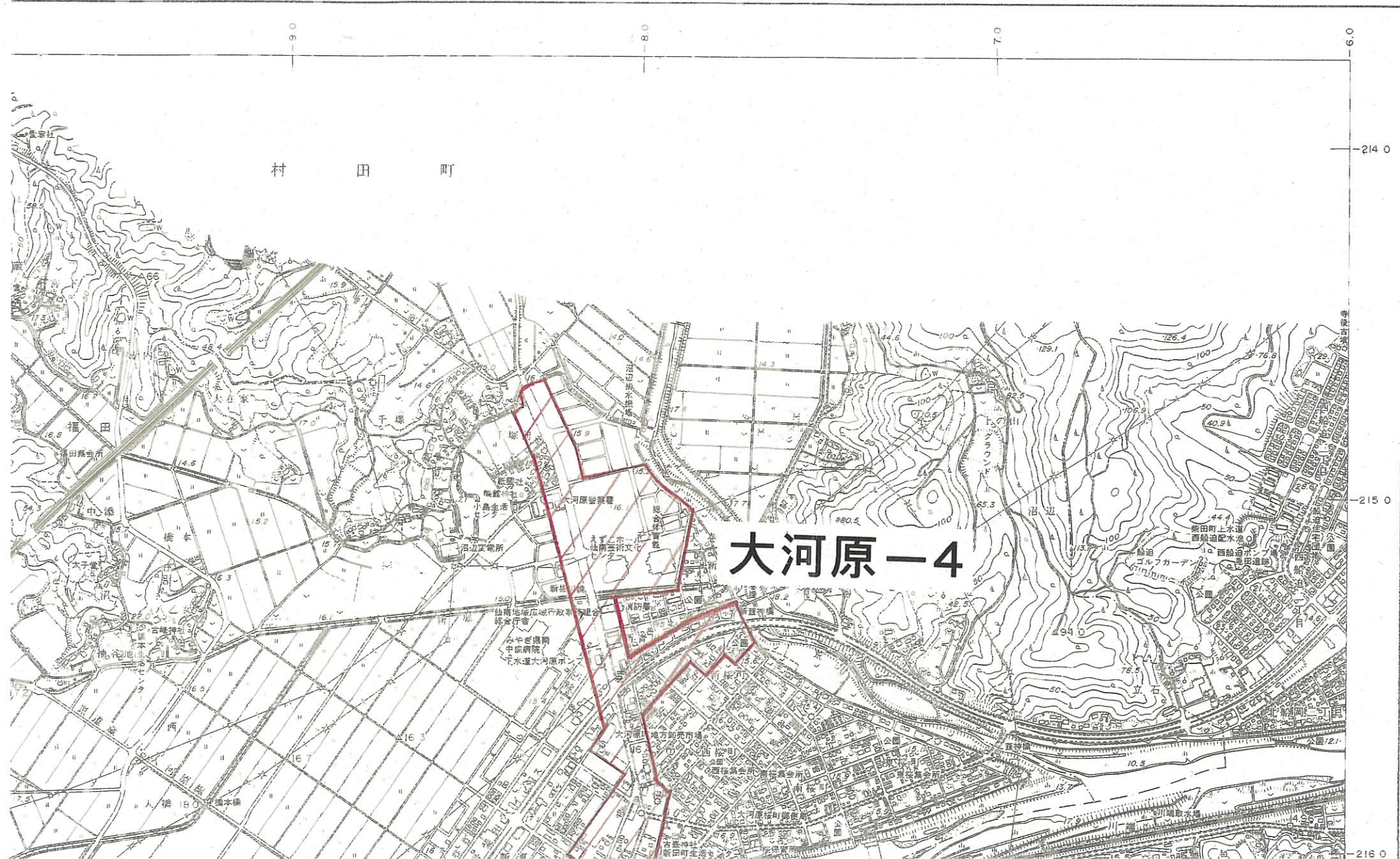


村田町

大河原-4



214.0

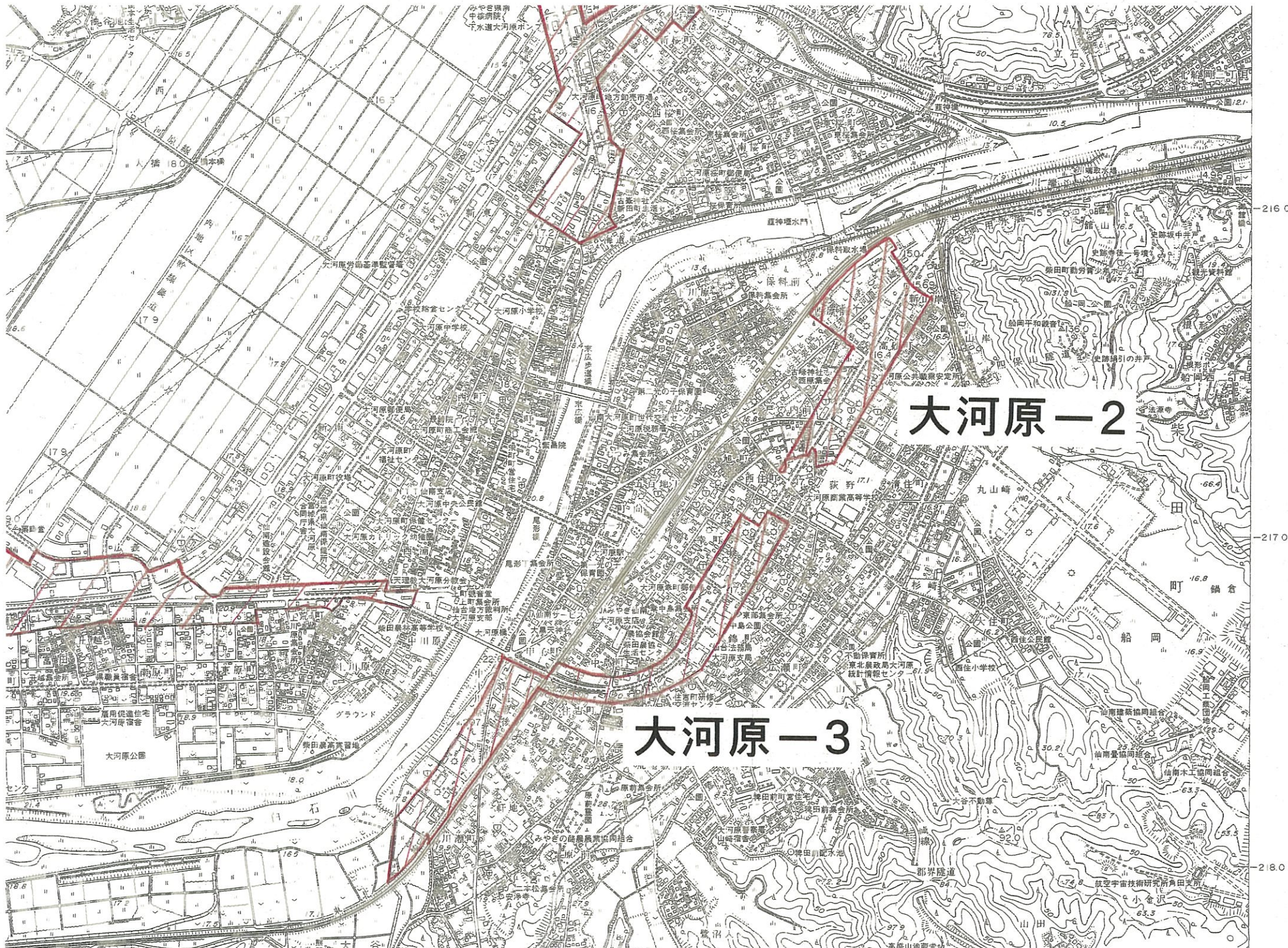
215.0

216.0

行  
宮  
榮  
大

記

The legend on the right side of the map provides symbols for various geographical and man-made features. It includes symbols for roads (solid and dashed lines), rivers and streams (wavy lines), contour lines (dashed lines with numbers), and various types of buildings and structures (rectangles, circles, and other shapes). The legend is organized vertically and includes a north arrow symbol.

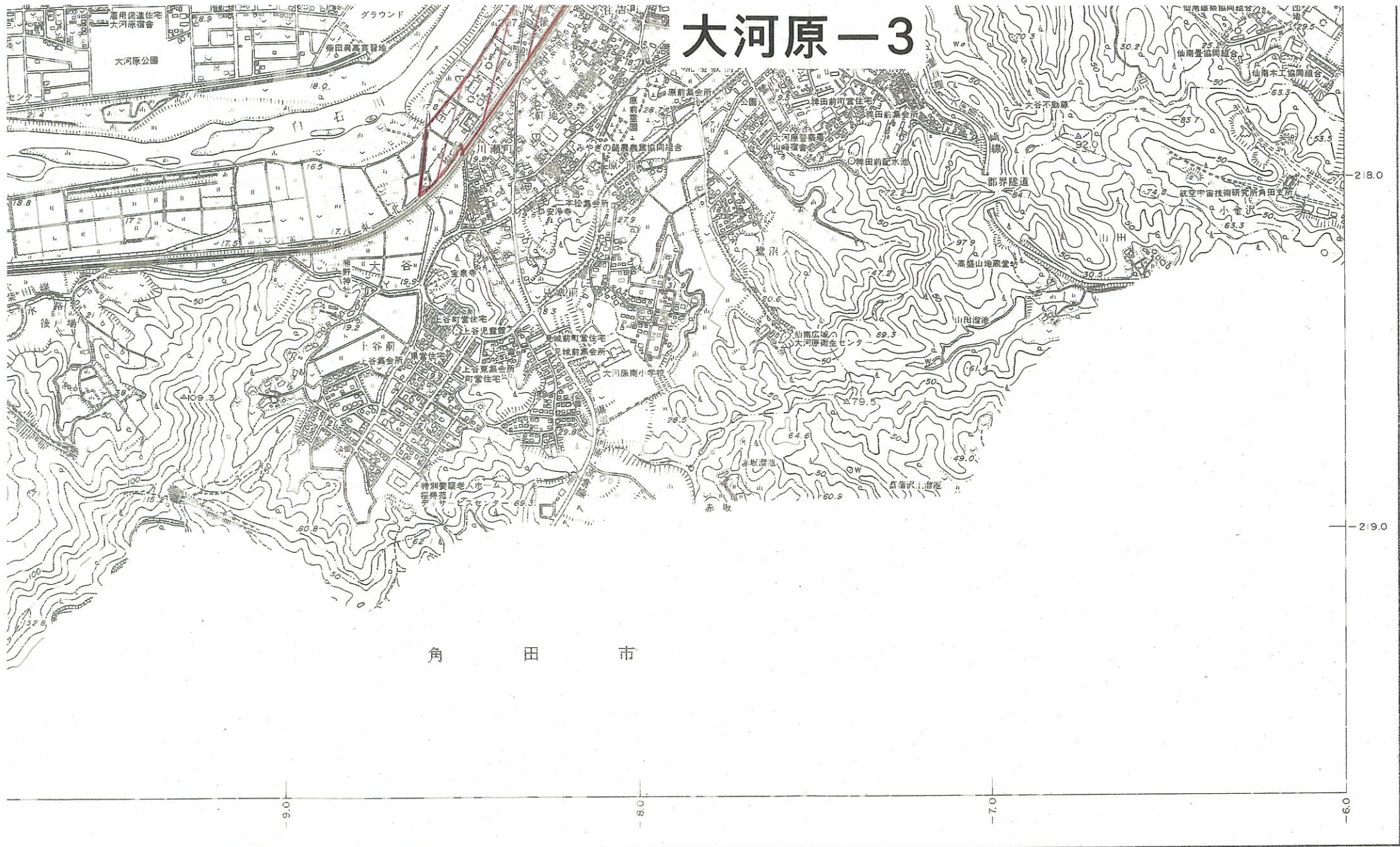


大河原-2


大河原-3

1000  
500  
0  
500  
1000  
1500  
2000  
2500  
3000  
3500  
4000  
4500  
5000  
5500  
6000  
6500  
7000  
7500  
8000  
8500  
9000  
9500  
10000  
10500  
11000  
11500  
12000  
12500  
13000  
13500  
14000  
14500  
15000  
15500  
16000  
16500  
17000  
17500  
18000  
18500  
19000  
19500  
20000  
20500  
21000  
21500  
22000  
22500  
23000  
23500  
24000  
24500  
25000  
25500  
26000  
26500  
27000  
27500  
28000  
28500  
29000  
29500  
30000  
30500  
31000  
31500  
32000  
32500  
33000  
33500  
34000  
34500  
35000  
35500  
36000  
36500  
37000  
37500  
38000  
38500  
39000  
39500  
40000  
40500  
41000  
41500  
42000  
42500  
43000  
43500  
44000  
44500  
45000  
45500  
46000  
46500  
47000  
47500  
48000  
48500  
49000  
49500  
50000  
50500  
51000  
51500  
52000  
52500  
53000  
53500  
54000  
54500  
55000  
55500  
56000  
56500  
57000  
57500  
58000  
58500  
59000  
59500  
60000  
60500  
61000  
61500  
62000  
62500  
63000  
63500  
64000  
64500  
65000  
65500  
66000  
66500  
67000  
67500  
68000  
68500  
69000  
69500  
70000  
70500  
71000  
71500  
72000  
72500  
73000  
73500  
74000  
74500  
75000  
75500  
76000  
76500  
77000  
77500  
78000  
78500  
79000  
79500  
80000  
80500  
81000  
81500  
82000  
82500  
83000  
83500  
84000  
84500  
85000  
85500  
86000  
86500  
87000  
87500  
88000  
88500  
89000  
89500  
90000  
90500  
91000  
91500  
92000  
92500  
93000  
93500  
94000  
94500  
95000  
95500  
96000  
96500  
97000  
97500  
98000  
98500  
99000  
99500  
100000

# 大河原一3



角 田 市



計画機関名 大河原町  
作業機関名 国際航業株式会社

1000 500 m

1:10,000

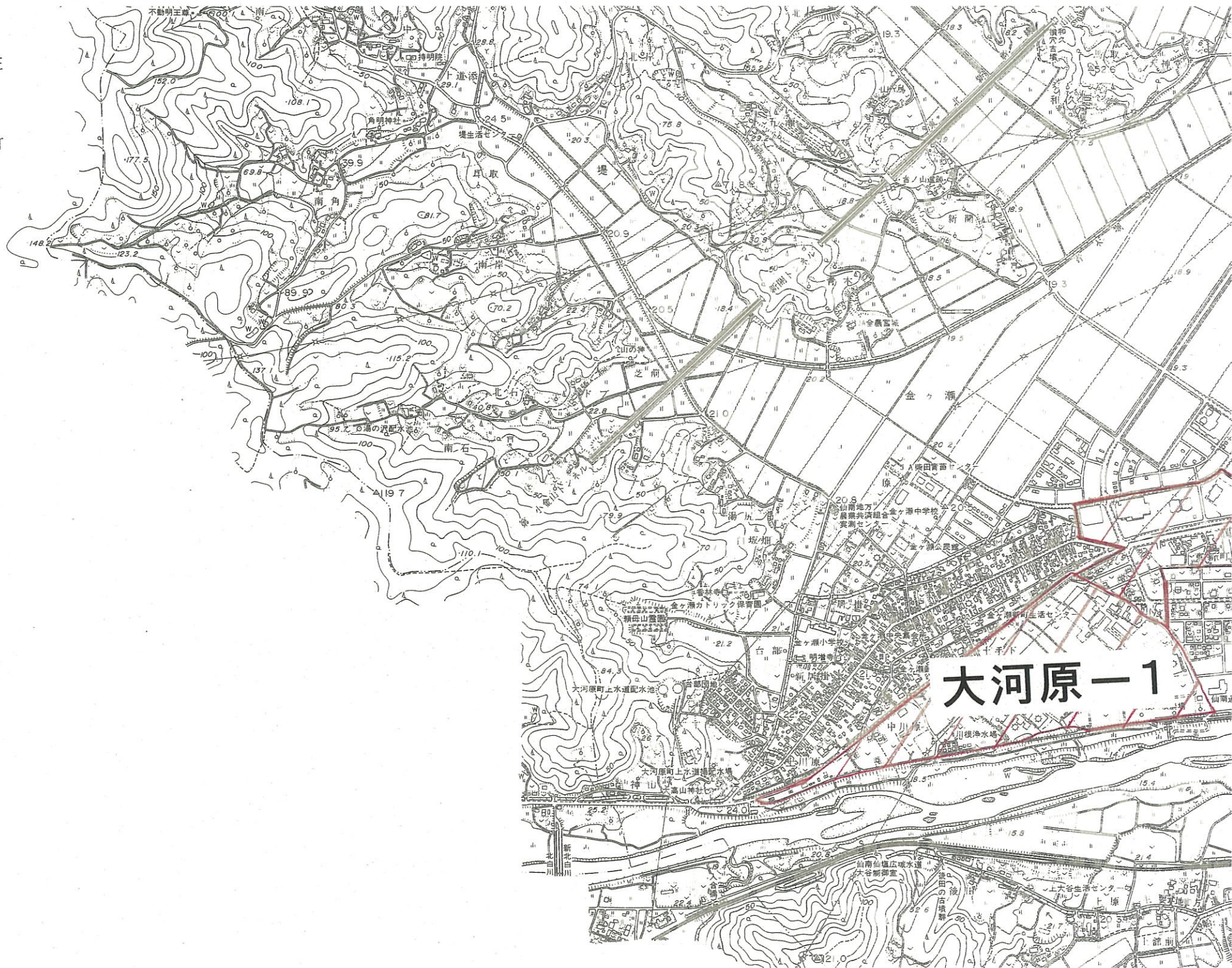
# 大河

13.0      12.0      11.0      10.0



刈 蔵  
田 王

田 王  
郡 町



大河原一1




# 大河原-1

白山市



- (1)平成5年3月測図1:2,500都市計画図を縮図トレース
- (2)平成20年2月資料により修正トレース

座標系は昭和43年建設省告示第3059号の規定による第X座標系  
 投影は横メルカトル図法  
 図郭に表示してある座標値はキロメートル単位  
 高さの基準は東京湾の平均海面  
 等高線の間隔は10メートル



1:10,000