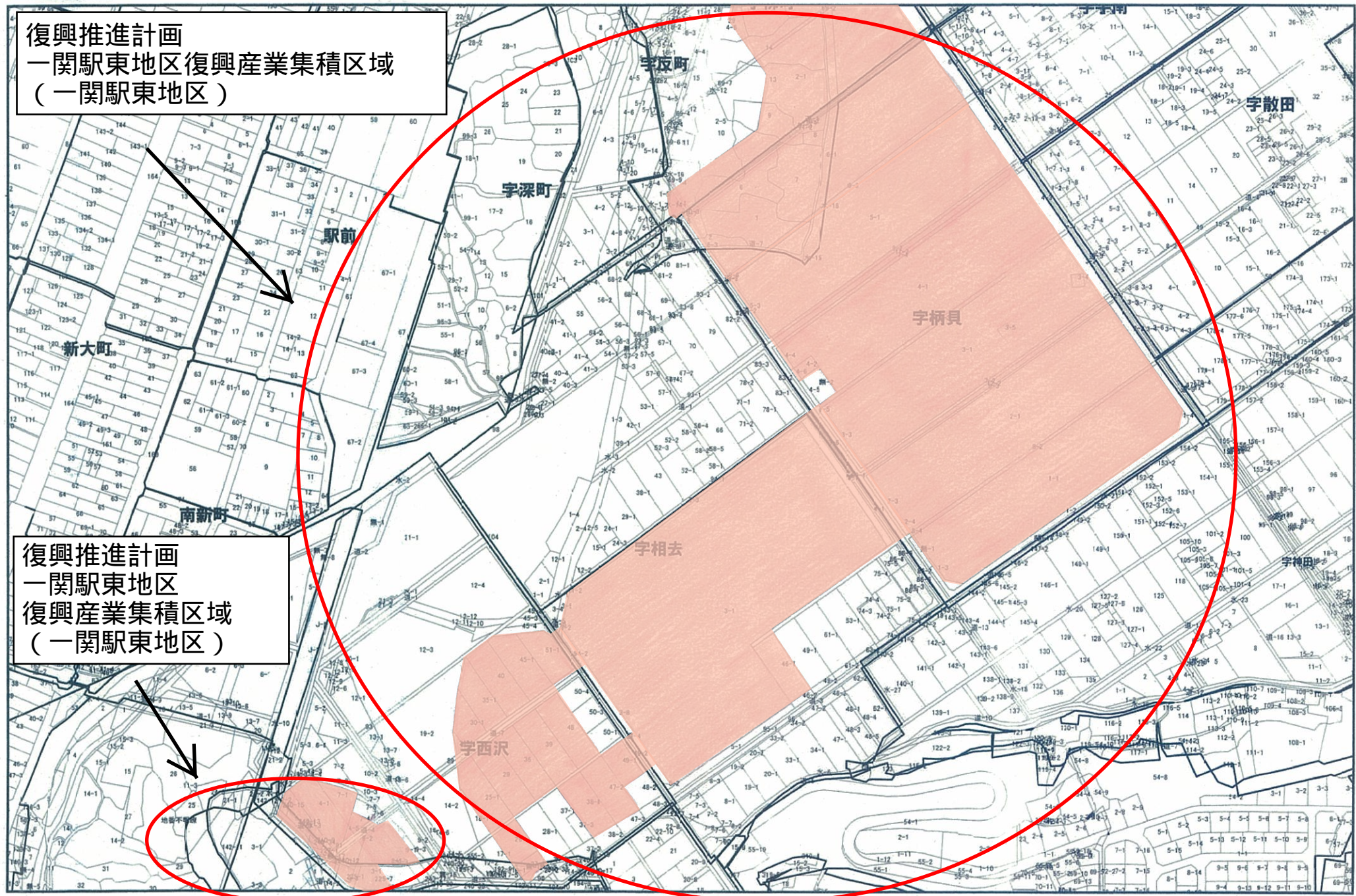


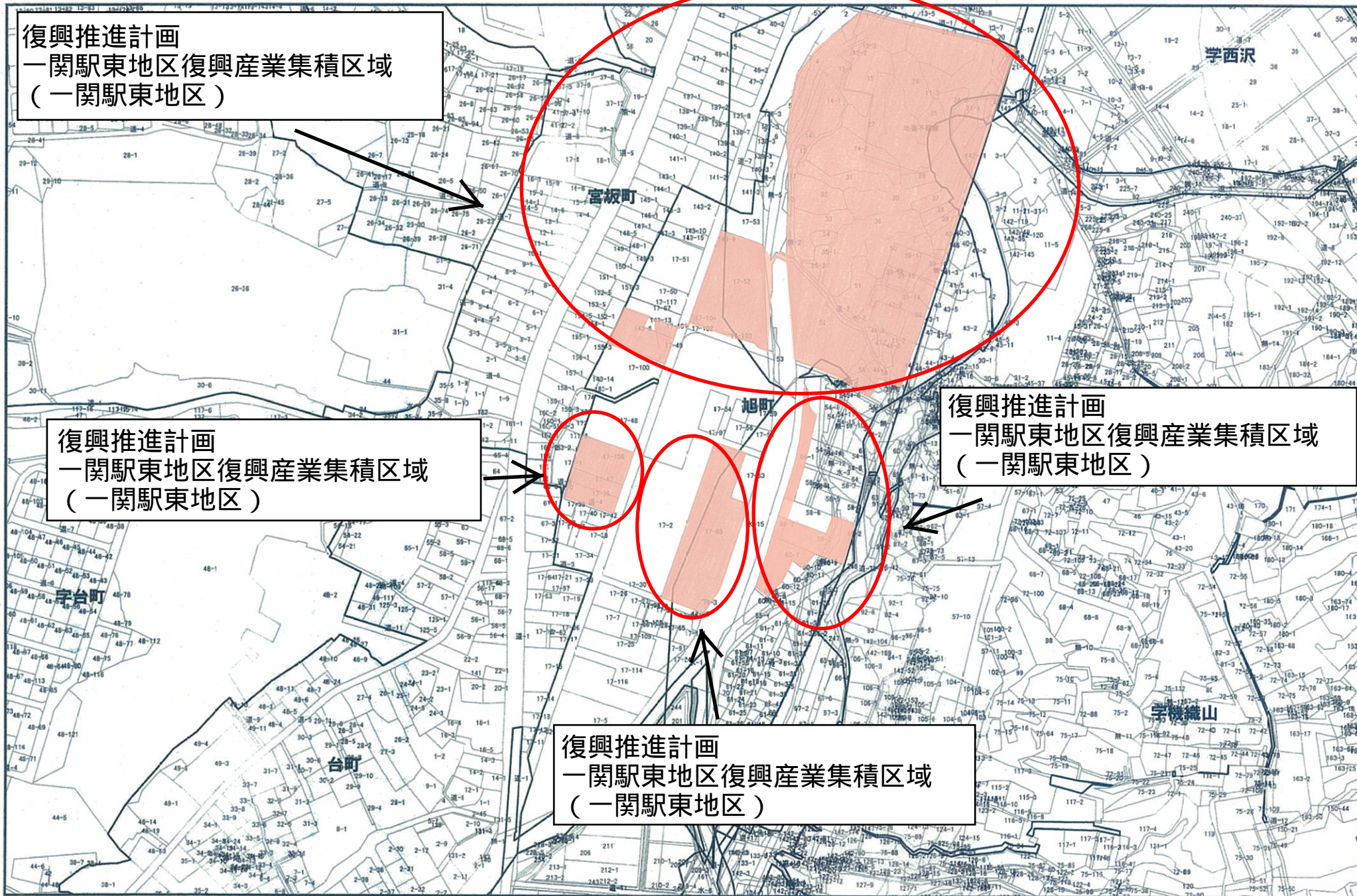
地番現況図

復興推進計画
一関駅東地区復興産業集積区域
(一関駅東地区)

復興推進計画
一関駅東地区
復興産業集積区域
(一関駅東地区)



地番現況図



復興推進計画
一関駅東地区復興産業集積区域
(一関駅東地区)

復興推進計画
一関駅東地区復興産業集積区域
(一関駅東地区)

復興推進計画
一関駅東地区復興産業集積区域
(一関駅東地区)

復興推進計画
一関駅東地区復興産業集積区域
(一関駅東地区)

復興推進計画

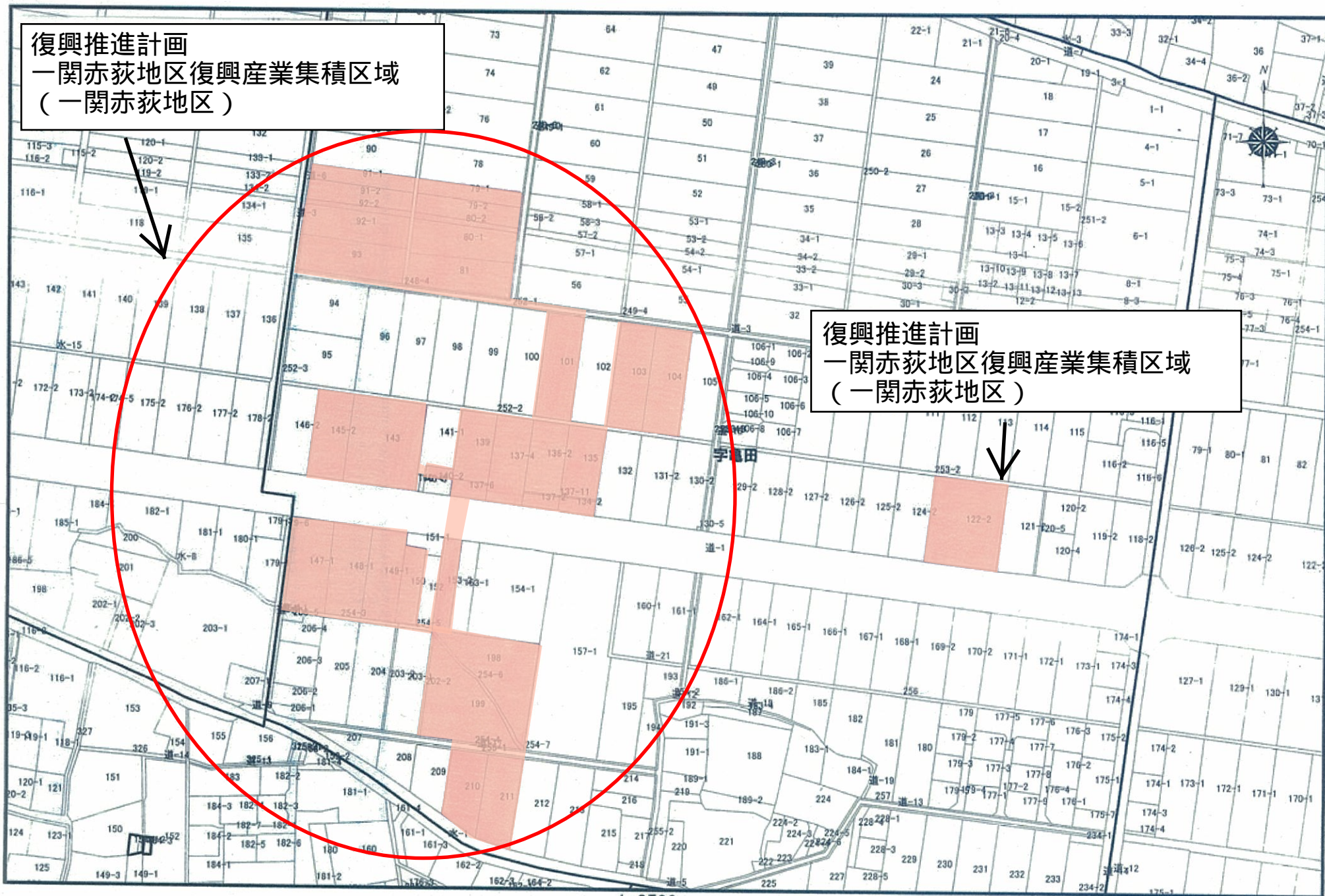
一関駅東地区復興産業集積区域
(一関駅東地区)



1:2500

復興推進計画
一関赤荻地区復興産業集積区域
(一関赤荻地区)

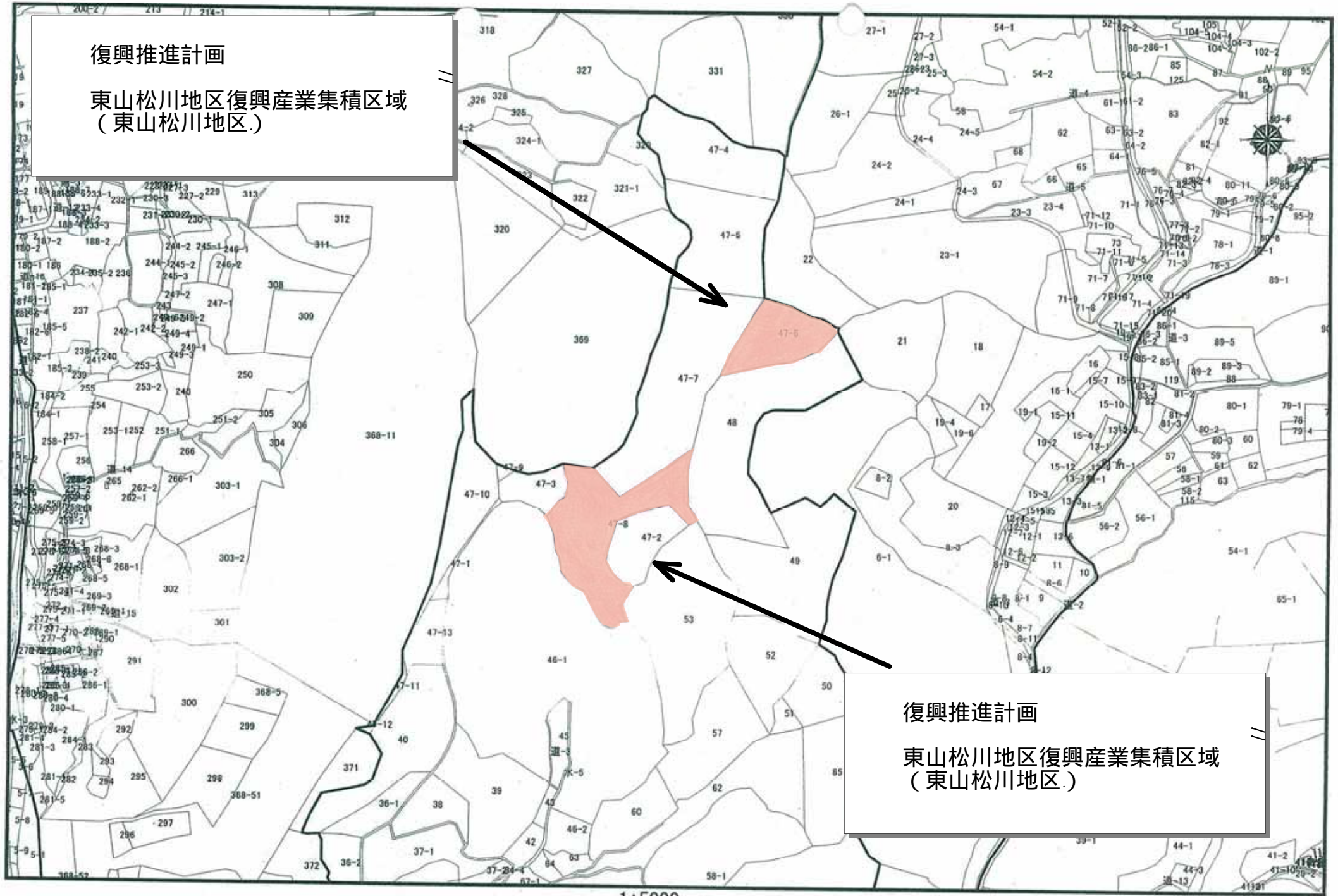
復興推進計画
一関赤荻地区復興産業集積区域
(一関赤荻地区)



1:2500

復興推進計画

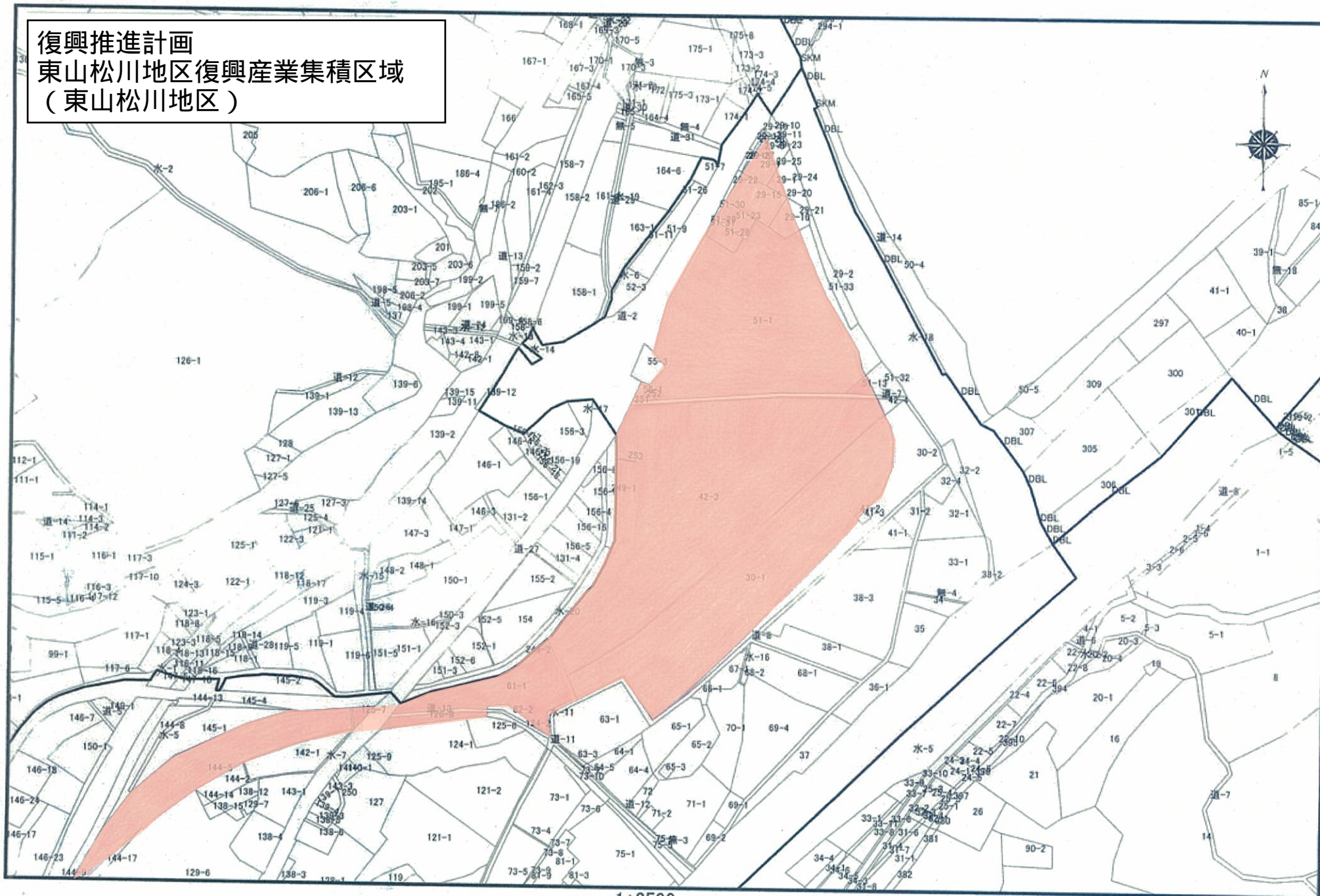
東山松川地区復興産業集積区域
(東山松川地区)



復興推進計画

東山松川地区復興産業集積区域
(東山松川地区)

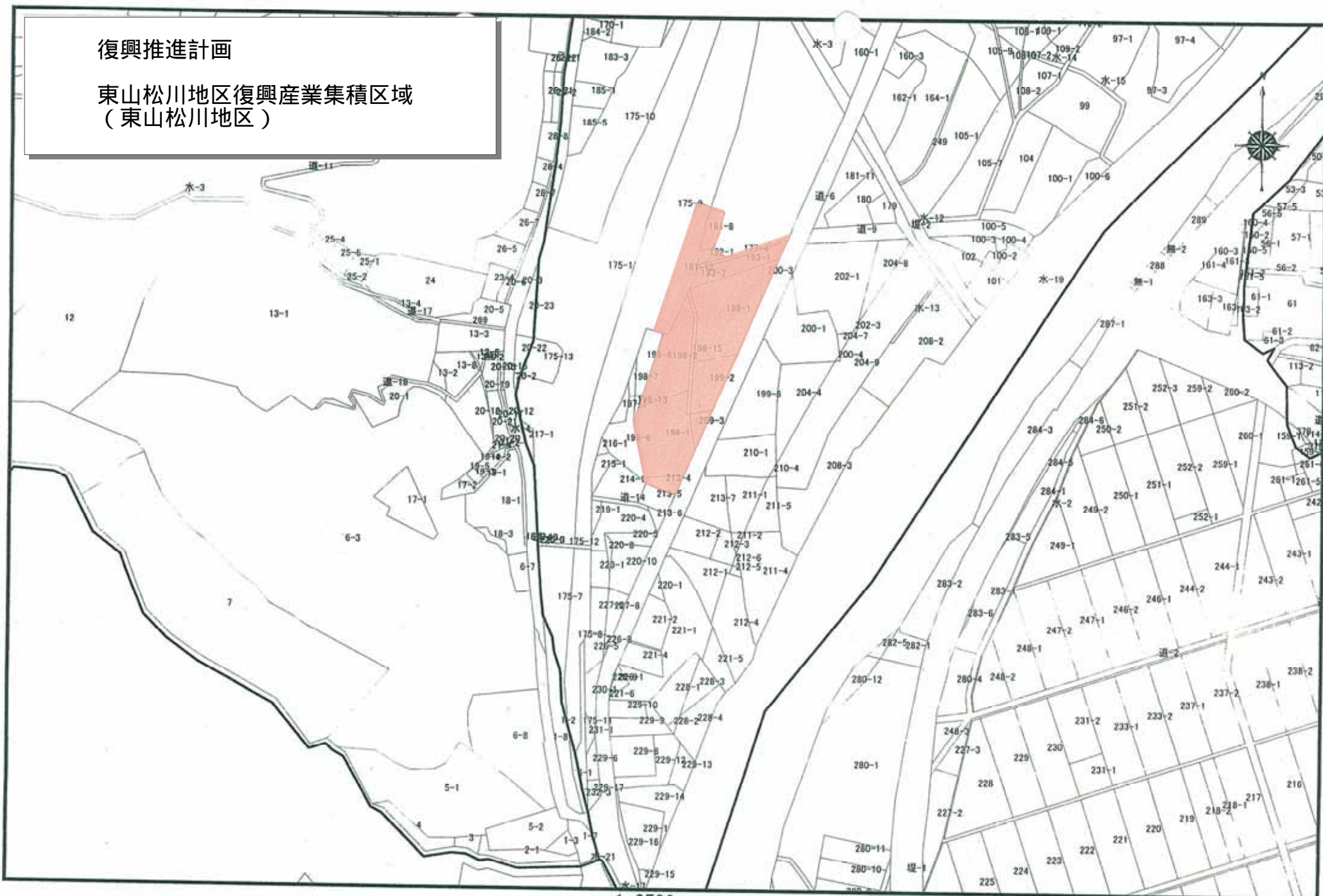
復興推進計画
東山松川地区復興産業集積区域
(東山松川地区)



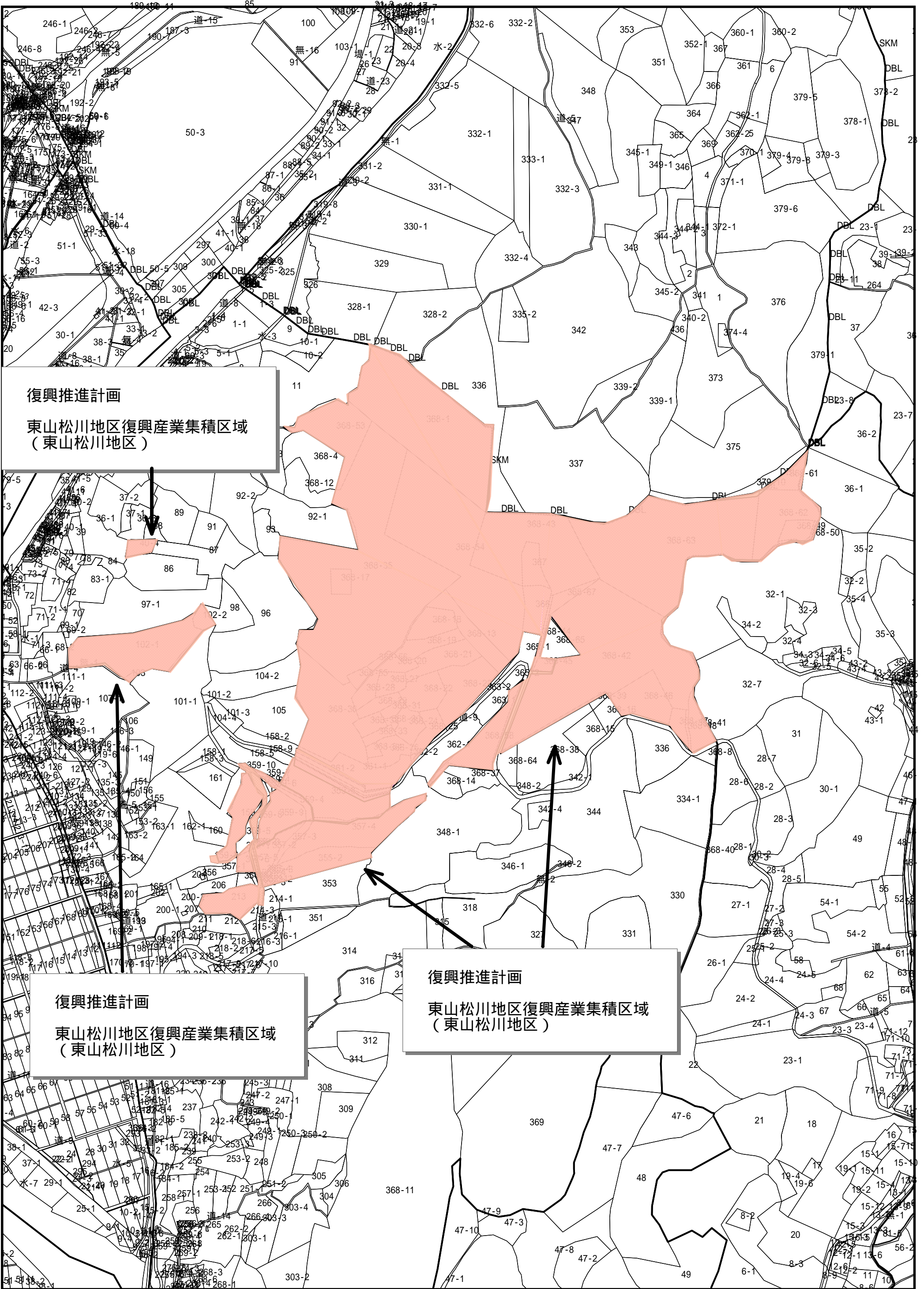
1:2500

復興推進計画

東山松川地区復興産業集積区域 (東山松川地区)



地番現況図

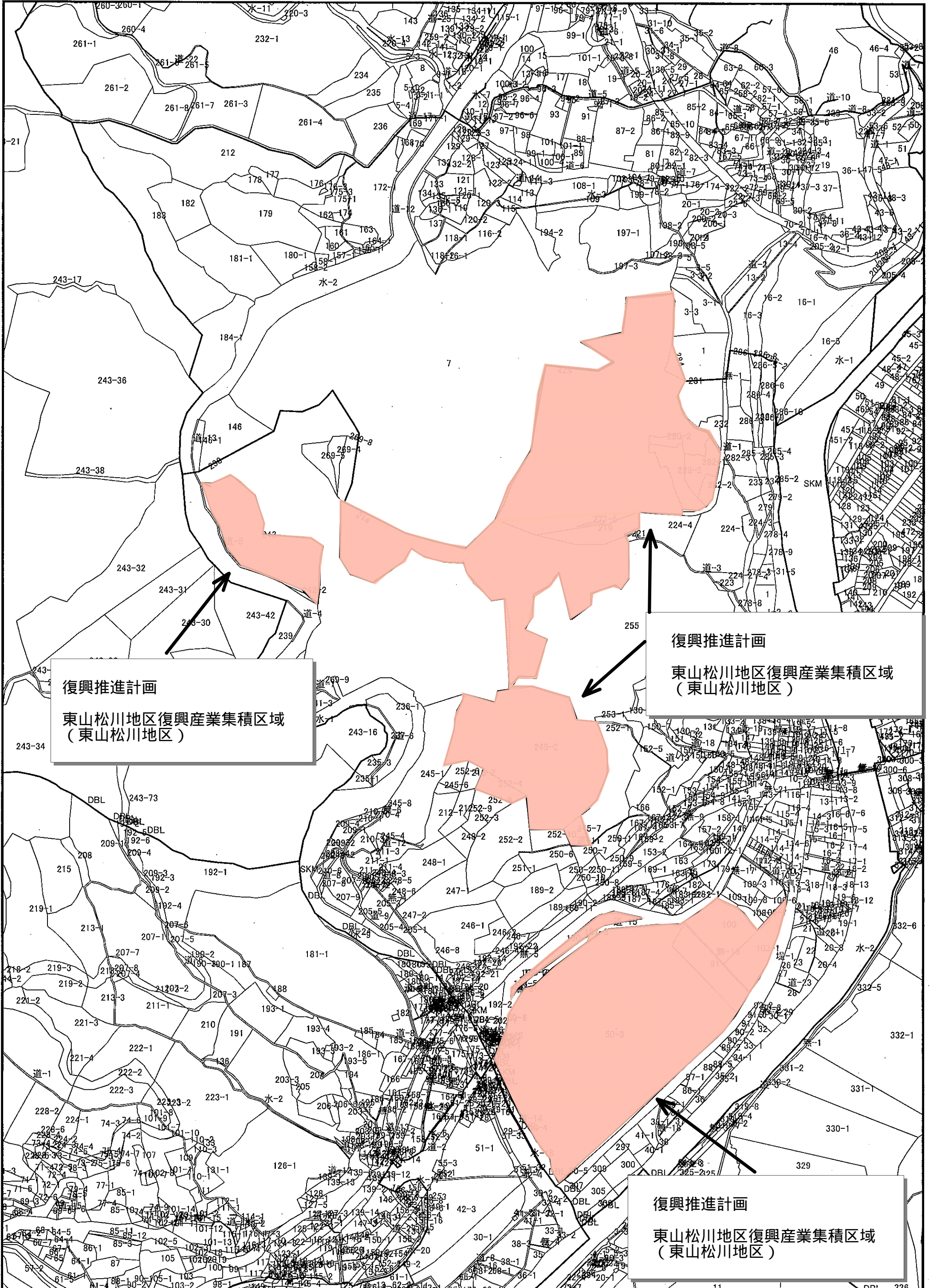


復興推進計画
東山松川地区復興産業集積区域
(東山松川地区)

復興推進計画
東山松川地区復興産業集積区域
(東山松川地区)

復興推進計画
東山松川地区復興産業集積区域
(東山松川地区)

地番現況図



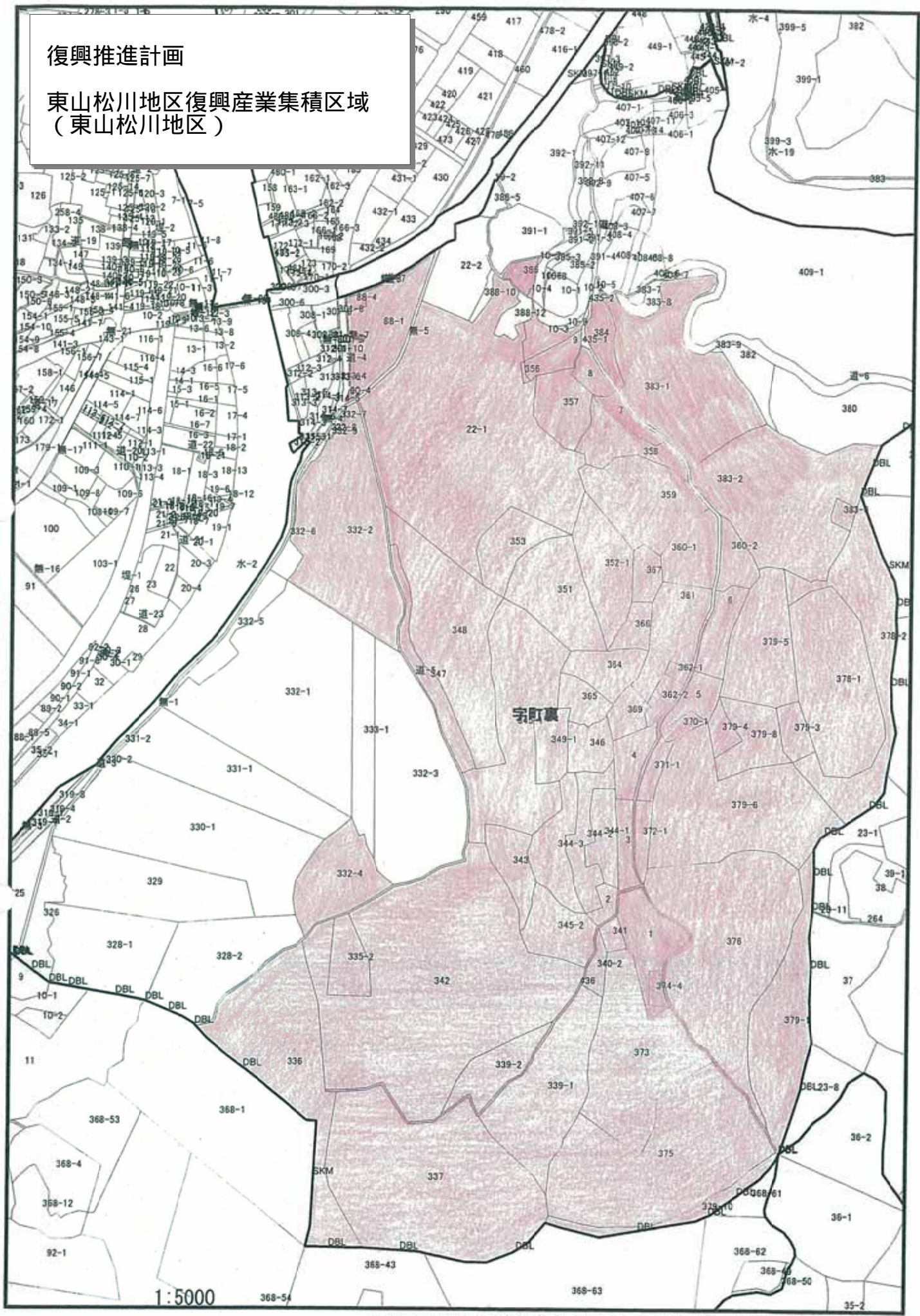
復興推進計画
東山松川地区復興産業集積区域
(東山松川地区)

復興推進計画
東山松川地区復興産業集積区域
(東山松川地区)

復興推進計画
東山松川地区復興産業集積区域
(東山松川地区)

復興推進計画

東山松川地区復興産業集積区域 (東山松川地区)



この図面は位置的なものを示すものであり権利関係には使用できません

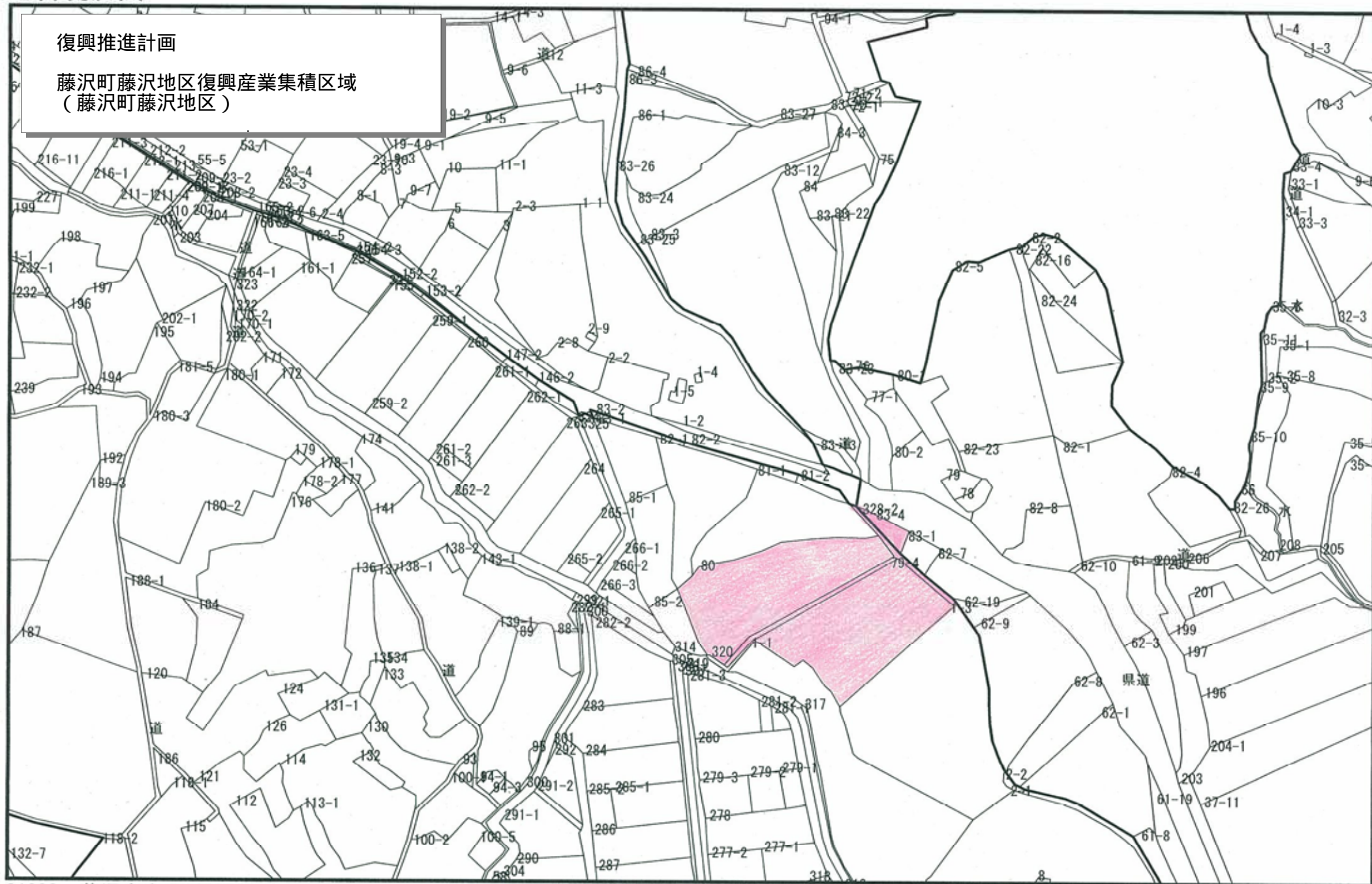
0 30 60 90 120 150

300 (m)

地番現況図

復興推進計画

藤沢町藤沢地区復興産業集積区域
(藤沢町藤沢地区)



81002 藤沢字大母 82-2付近

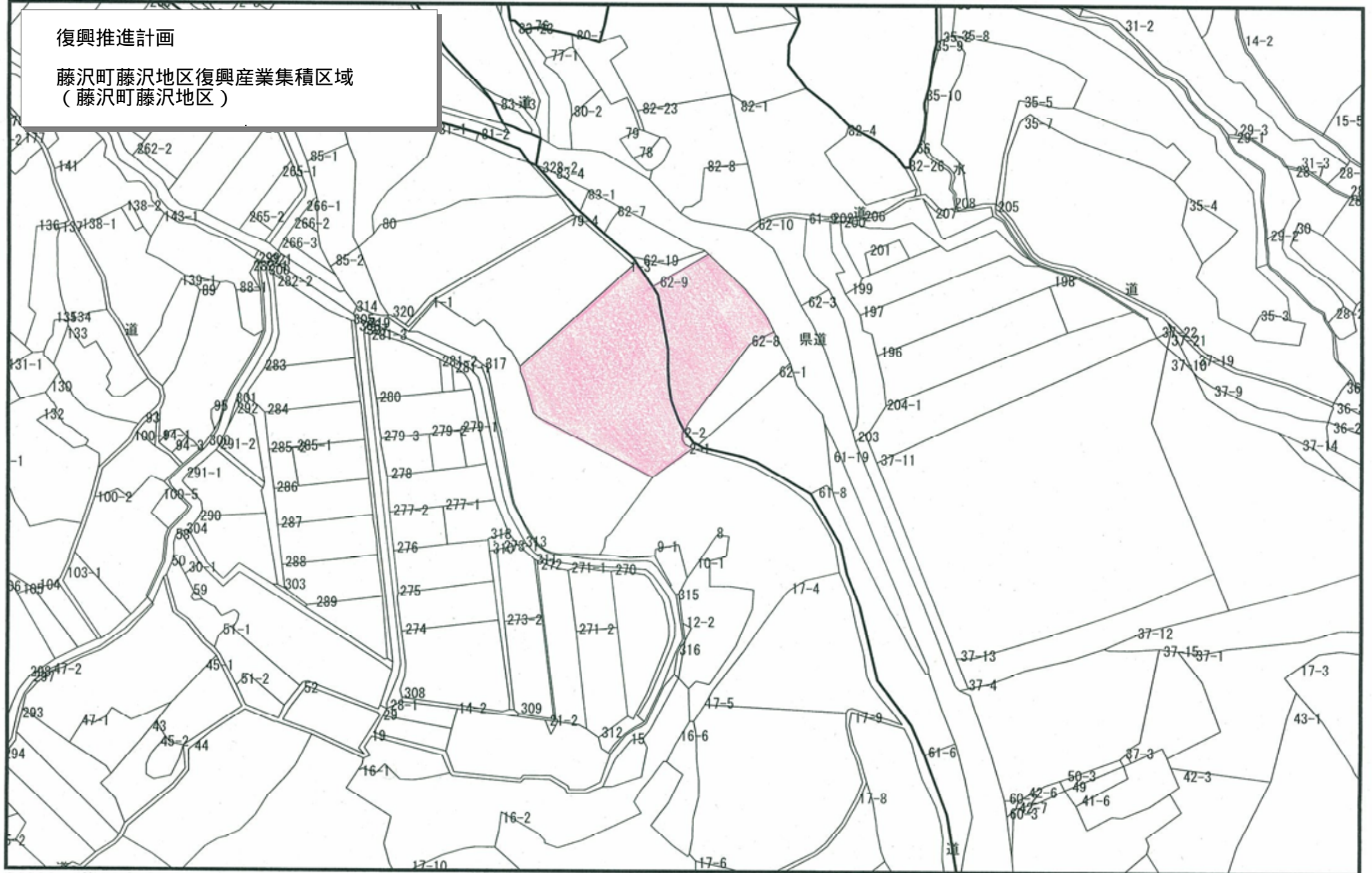
1:2500

この図面は位置的なものを示すものであり権利関係には使用できません

地番現況図

復興推進計画

藤沢町藤沢地区復興産業集積区域
(藤沢町藤沢地区)



81002 藤沢字大母 2-2付近

1:2500

この図面は位置的なものを示すものであり権利関係には使用できません