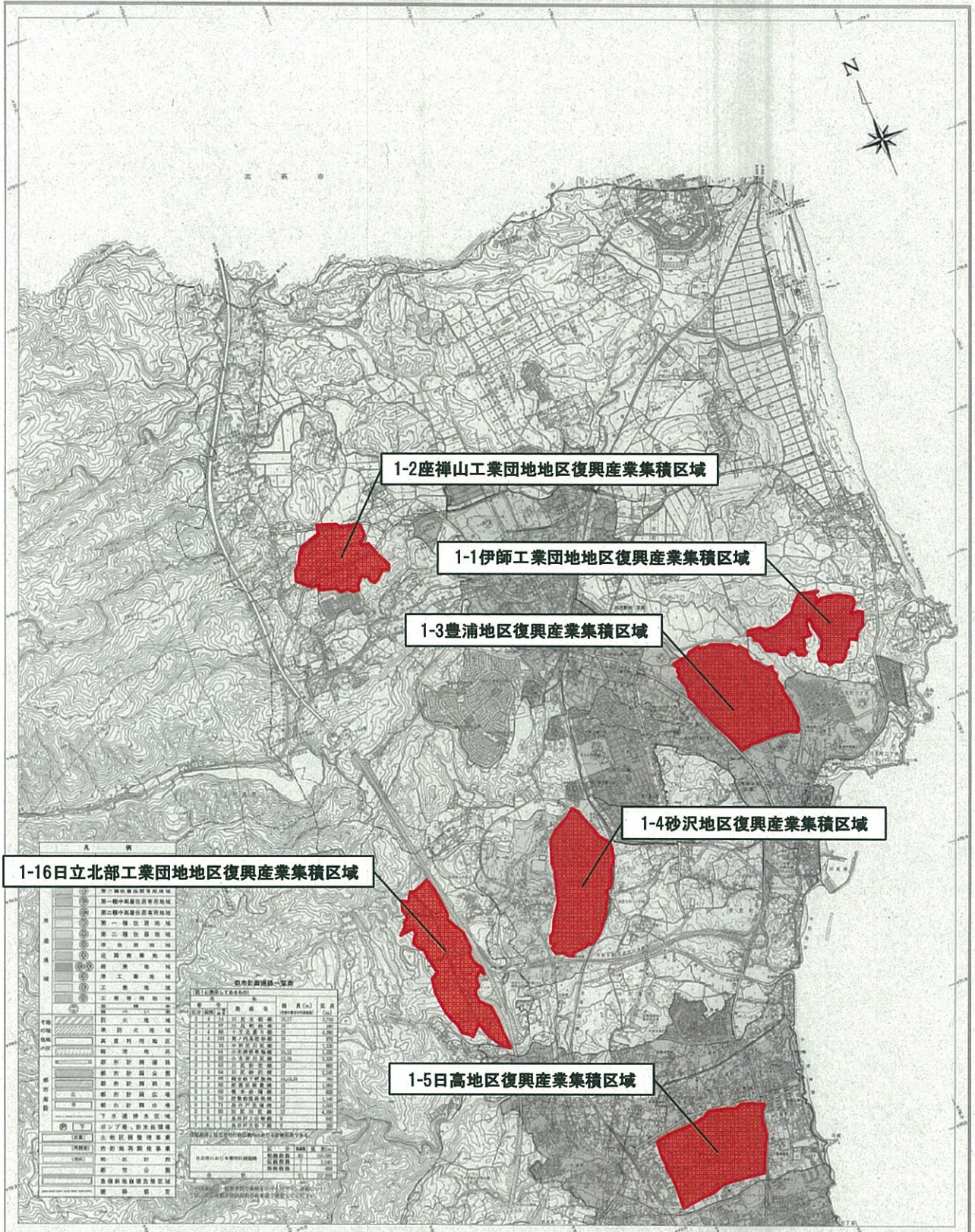


1日立市 産業集積区域図(その1)

日立市都市計画図 I

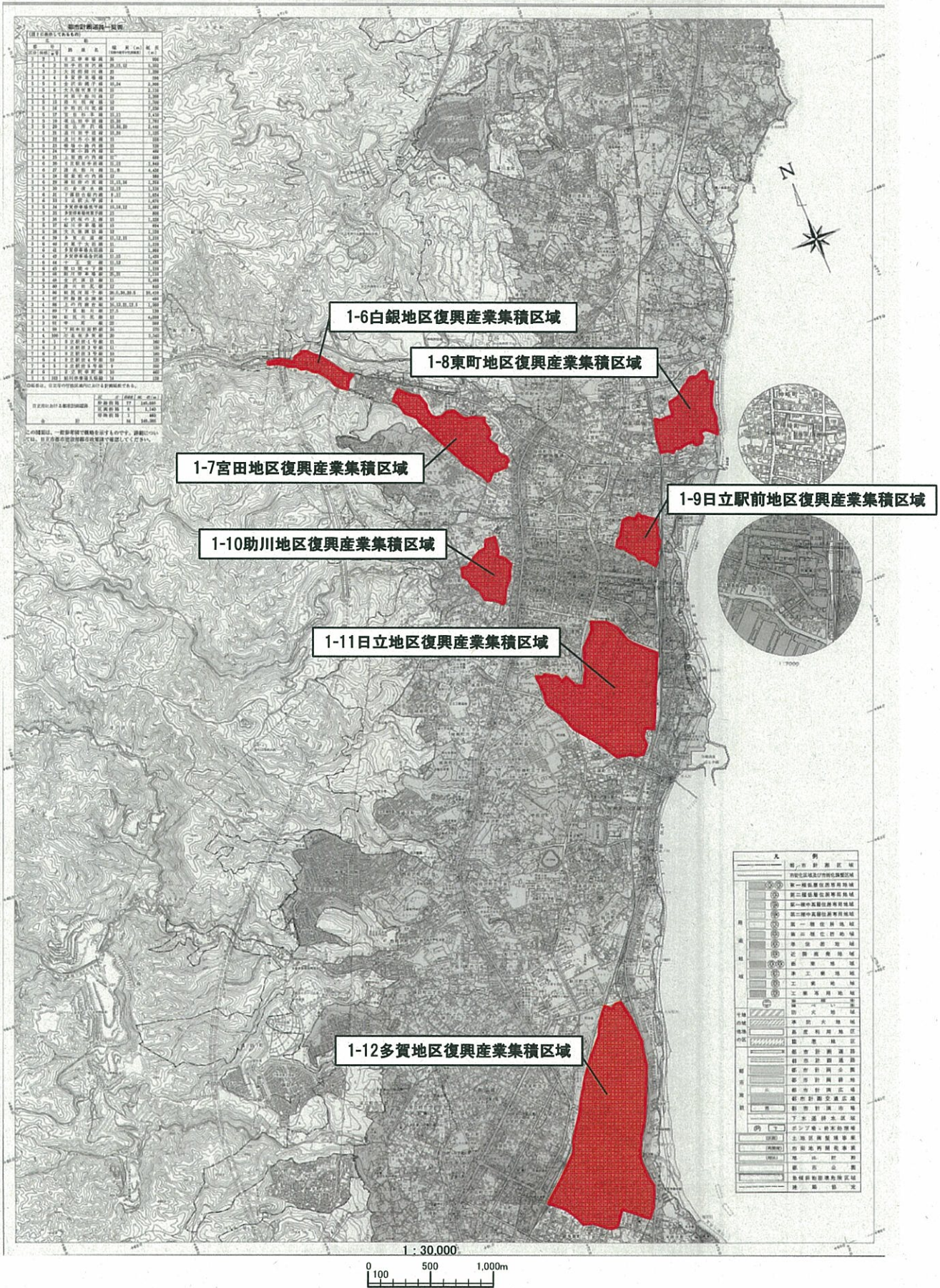


1 : 30,000

0 100 500 1,000m


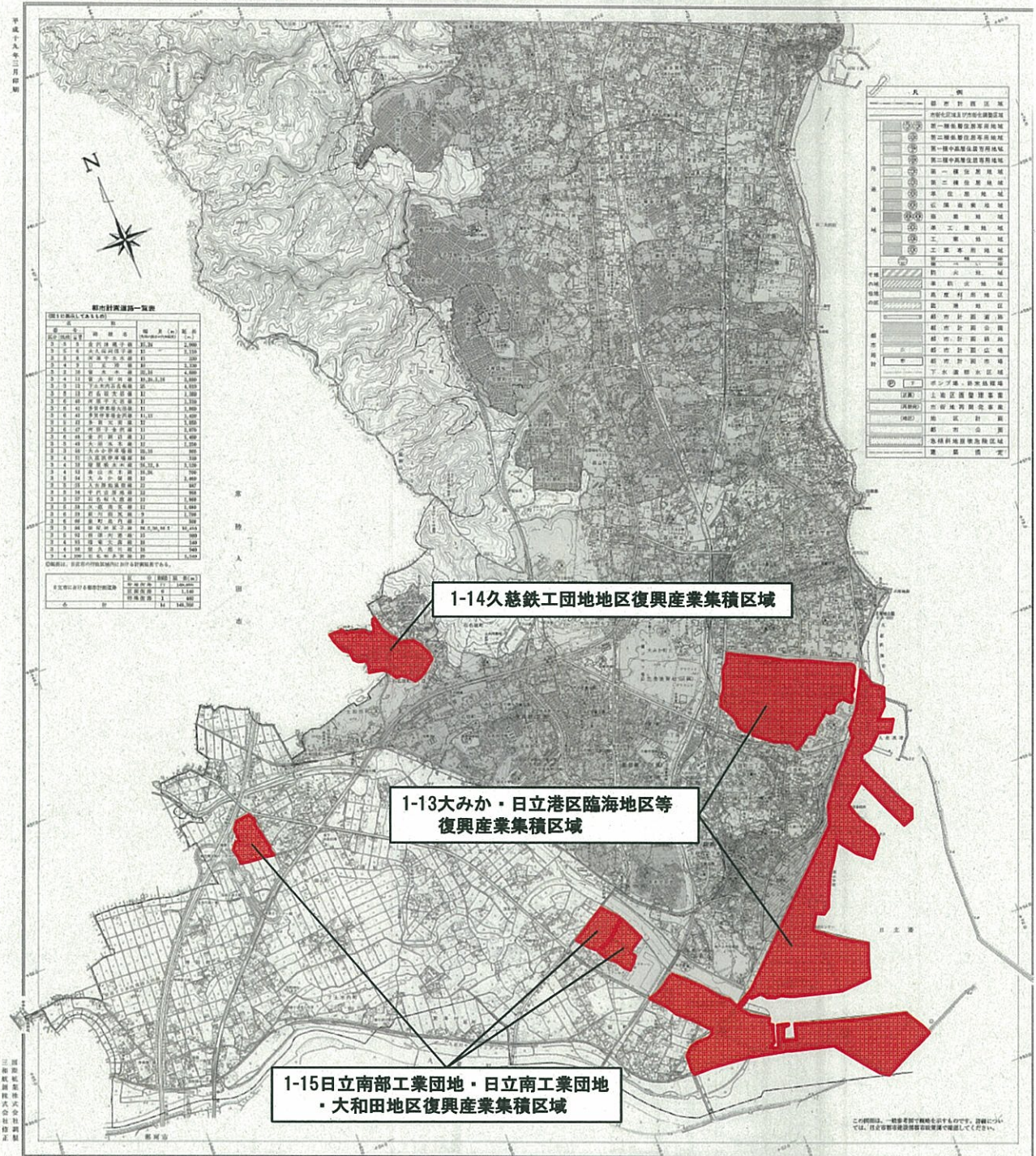
1日立市 産業集積区域図(その2)

日立市都市計画図 2



1日立市 産業集積区域図(その3)

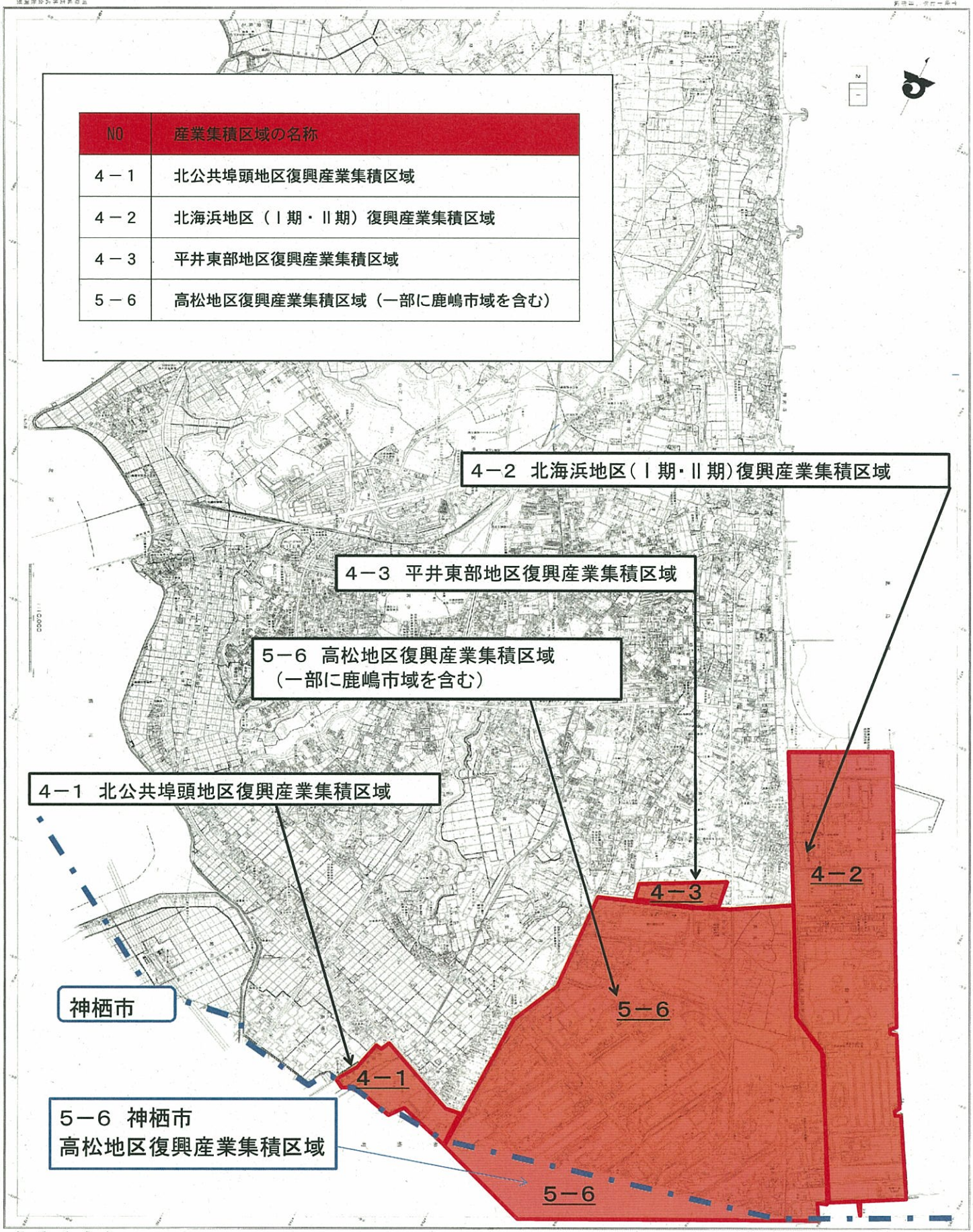
日立市都市計画図 3



この図面は、一般公開を目的として作成されたもので、図面に基づいて、任意の用途に使用されることを禁じます。

産業集積区域図（茨城県鹿嶋市）

NO	産業集積区域の名称
4-1	北公共埠頭地区復興産業集積区域
4-2	北海浜地区（Ⅰ期・Ⅱ期）復興産業集積区域
4-3	平井東部地区復興産業集積区域
5-6	高松地区復興産業集積区域（一部に鹿嶋市域を含む）



4-2 北海浜地区（Ⅰ期・Ⅱ期）復興産業集積区域

4-3 平井東部地区復興産業集積区域

5-6 高松地区復興産業集積区域
（一部に鹿嶋市域を含む）

4-1 北公共埠頭地区復興産業集積区域

神栖市

5-6 神栖市
高松地区復興産業集積区域

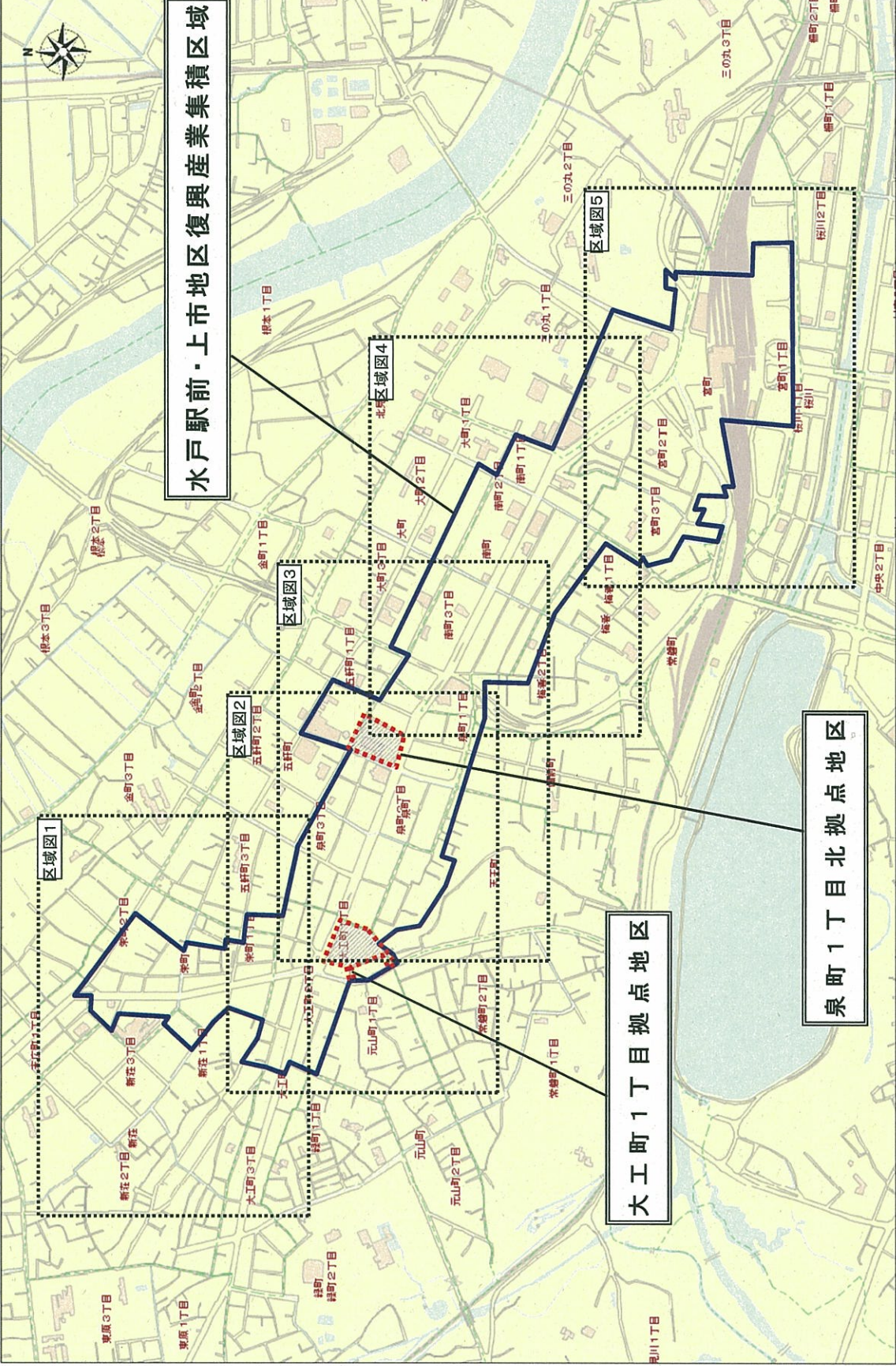
4-1

4-3

4-2

5-6

5-6



水戸駅前・上市地区復興産業集積区域

大工町1丁目拠点地区

泉町1丁目北拠点地区

1/10000
0 250 500m