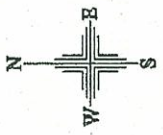
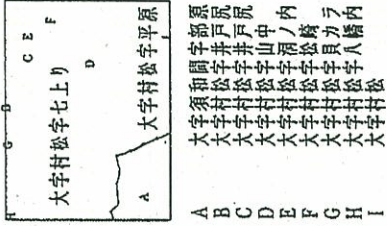
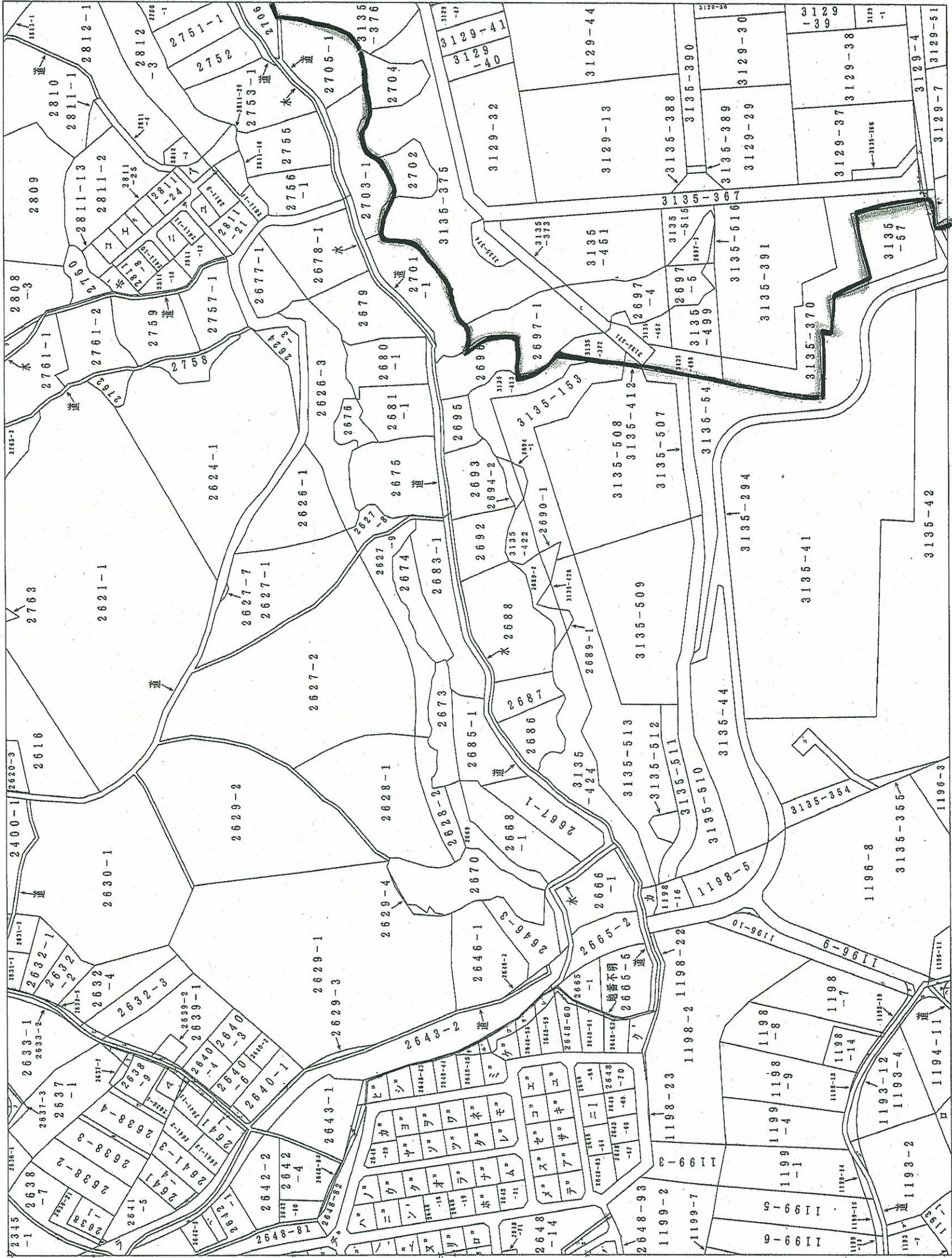


地番集成図

S=1:2500



1198-1 1198-2 1198-3 1198-4 1198-5 1198-6 1198-7 1198-8 1198-9 1198-10 1198-11 1198-12 1198-13 1198-14 1198-15 1198-16 1198-17 1198-18 1198-19 1198-20 1198-21 1198-22 1198-23 1198-24 1198-25 1198-26 1198-27 1198-28 1198-29 1198-30 1198-31 1198-32 1198-33 1198-34 1198-35 1198-36 1198-37 1198-38 1198-39 1198-40 1198-41 1198-42 1198-43 1198-44 1198-45 1198-46 1198-47 1198-48 1198-49 1198-50 1198-51 1198-52 1198-53 1198-54 1198-55 1198-56 1198-57 1198-58 1198-59 1198-60 1198-61 1198-62 1198-63 1198-64 1198-65 1198-66 1198-67 1198-68 1198-69 1198-70 1198-71 1198-72 1198-73 1198-74 1198-75 1198-76 1198-77 1198-78 1198-79 1198-80 1198-81 1198-82 1198-83 1198-84 1198-85 1198-86 1198-87 1198-88 1198-89 1198-90 1198-91 1198-92 1198-93 1198-94 1198-95 1198-96 1198-97 1198-98 1198-99 1198-100



平成24年2月15日

※この図面は、村で作成した地番集成図ですので、法的根拠はありません。したがって、土地の形状、境界の確認、求積及び登記関係等の全てに使用することはできません。また、この図面に関する証明は一切致しません。

